

Jordbruksmarkens användning 2003

Definitiva uppgifter

Use of agricultural land 2003
Final results

I korta drag

Spannmålsarealen ökade medan oljeväxtarealen minskade 2003

Den totala åkerarealen i landet har uppskattats till 2 668 600 hektar år 2003. Det är en minskning med 11 300 hektar jämfört med år 2002.

Spannmålsarealen har beräknats till 1 153 900 hektar, en ökning med ca 2,2 % jämfört med föregående år. Det är främst arealen vete som ökat medan arealerna korn och havre minskat. Spannmålsarealen utgjorde 43 % av den totala åkerarealen.

Arealen oljeväxter har beräknats till 58 600 hektar år 2003, vilket var ca 13 % lägre än 2002, 31 % högre än 2001 och på samma nivå som under åren 1996 och 1997.

Vall och grönfoderväxter odlades på 965 000 hektar under 2003, en minskning med 1 % jämfört med 2002. Arealen vall och grönfoderväxter utgjorde 36 % av den totala åkerarealen

Betesmarksarealen beräknas till 494 400 hektar

Den totala arealen betesmark har beräknats till 494 400 hektar år 2003. I betesmark ingår alvarbete, skogsbete, fåbodbete och slätteräng med sammanlagt ca 11 % av all betesmark.

Antalet jordbruksföretag fortsätter att minska

Antalet jordbruksföretag med mer än 2,0 hektar åkermark har uppskattats till 66 780 år 2003, en minskning med 4 170 företag jämfört med 2002. Det är främst jordbruksföretag som inte sökt EU-stöd som minskat i antal. Dessa företag har antalsmässigt minskat med 3 254 till 5 295. Antalet jordbruksföretag som sökte EU-stöd minskade med 916 till 61 485.



Per Eklund, 036 – 15 59 35
statistik@sjv.se

Statistiken har producerats av Statens Jordbruksverk, som ansvarar för officiell statistik inom området.

ISSN 1404-5834 Serie JO – Jordbruk, skogsbruk och fiske. Utkom den 2 april 2004.
Tidigare publicering: Se avsnittet Fakta om statistiken.
Utgivare av Statistiska meddelanden är Svante Öberg, SCB.

Innehåll

Statistiken med kommentarer	5
Jordbruksmarkens användning	5
Jordbruksmarkens fördelning per län.	7
Antal företag	8
Tabeller	9
Teckenförklaring	9
1a. Areal spannmål 2003. Hektar	10
1b. Antal företag med odling av spannmål 2003.	11
2a. Areal baljväxter, grönfoder och vall 2003. Hektar	12
2b. Antal företag med odling av baljväxter, grönfoder och vall 2003.	13
3a. Areal potatis, sockerbetor och oljeväxter 2003. Hektar	14
3b. Antal företag med odling av potatis, sockerbetor och oljeväxter 2003.	15
4a. Areal träda m.m. samt total åkermark 2003. Hektar	16
4b. Antal företag med träda m.m. samt antal företag totalt 2003.	17
5a. Areal betesmark 2003. Hektar	18
5b. Antal företag med betesmark 2003.	19
6a. Areal spannmål 2003. Hektar	20
- Stockholms län, Uppsala län, Södermanlands län	20
- Östergötlands län, Jönköpings län, Kronobergs län, Kalmar län	21
- Gotlands län, Blekinge län, län, Skåne län, Hallands län	22
- Västra Götalands län	23
- Värmlands län, Örebro län, Västmanlands län	24
- Dalarnas län, Gävleborgs län, Västernorrlands län, Jämtlands län	25
- Västerbottens län, Norrbottens län	26
6b. Antal företag med odling av spannmål 2003.	27
- Stockholms län, Uppsala län, Södermanlands län	27
- Östergötlands län, Jönköpings län, Kronobergs län, Kalmar län	28
- Gotlands län, Blekinge län, Skåne län, Hallands län	29
- Västra Götalands län	30
- Värmlands län, Örebro län, Västmanlands län	31
- Dalarnas län, Gävleborgs län, Västernorrlands län, Jämtlands län	32
- Västerbottens län, Norrbottens län	33
7a. Areal baljväxter, grönfoder och vall 2003. Hektar	34
- Stockholms län, Uppsala län, Södermanlands län	34
- Östergötlands län, Jönköpings län, Kronobergs län, Kalmar län	35
- Gotlands län, Blekinge län, Skåne län, Hallands län	36
- Västra Götalands län	37
- Värmlands län, Örebro län, Västmanlands län	38
- Dalarnas län, Gävleborgs län, Västernorrlands län, Jämtlands län	39
- Västerbottens län, Norrbottens län	40
7b. Antal företag med odling av baljväxter, grönfoder och vall 2003.	41

-	Stockholms län, Uppsala län, Södermanlands län	41
-	Östergötlands län, Jönköpings län, Kronobergs län, Kalmar län	42
-	Gotlands län, Blekinge län, Skåne län, Hallands län	43
-	Västra Götalands län	44
-	Värmlands län, Örebro län, Västmanlands län	45
-	Dalarnas län, Gävleborgs län, Västernorrlands län, Jämtlands län	46
-	Västerbottens län, Norrbottens län	47
	8a. Areal potatis, sockerbeter och oljeväxter 2003. Hektar	48
-	Stockholms län, Uppsala län, Södermanlands län	48
-	Östergötlands län, Jönköpings län, Kronobergs län, Kalmar län	49
-	Gotlands län, Blekinge län, Skåne län, Hallands län	50
-	Västra Götalands län	51
-	Värmlands län, Örebro län, Västmanlands län	52
-	Dalarnas län, Gävleborgs län, Västernorrlands län, Jämtlands län	53
-	Västerbottens län, Norrbottens län	54
	8b. Antal företag med odling av potatis, sockerbeter och oljeväxter 2003.	55
-	Stockholms län, Uppsala län, Södermanlands län	55
-	Östergötlands län, Jönköpings län, Kronobergs län, Kalmar län	56
-	Gotlands län, Blekinge län, Skåne län, Hallands län	57
-	Västra Götalands län	58
-	Värmlands län, Örebro län, Västmanlands län	59
-	Dalarnas län, Gävleborgs län, Västernorrlands län, Jämtlands län	60
-	Västerbottens län, Norrbottens län	61
	9a. Areal träda m.m. samt total areal åkermark 2003. Hektar	62
-	Stockholms län, Uppsala län, Södermanlands län	62
-	Östergötlands län, Jönköpings län, Kronobergs län, Kalmar län	63
-	Gotlands län, Blekinge län, Skåne län, Hallands län	64
-	Västra Götalands län	65
-	Värmlands län, Örebro län, Västmanlands län	66
-	Dalarnas län, Gävleborgs län, Västernorrlands län, Jämtlands län	67
-	Västerbottens län, Norrbottens län	68
	9b. Antal företag med träda m.m. samt antal företag totalt 2003.	69
-	Stockholms län, Uppsala län, Södermanlands län	69
-	Östergötlands län, Jönköpings län, Kronobergs län, Kalmar län	70
-	Gotlands län, Blekinge län, Skåne län, Hallands län	71
-	Västra Götalands län	72
-	Värmlands län, Örebro län, Västmanlands län	73
-	Dalarnas län, Gävleborgs län, Västernorrlands län, Jämtlands län	74
-	Västerbottens län, Norrbottens län	75
	10a. Areal betesmark 2003. Hektar	76
-	Stockholms län, Uppsala län, Södermanlands län	76
-	Östergötlands län, Jönköpings län, Kronobergs län, Kalmar län	77
-	Gotlands län, Blekinge län, län, Skåne län, Hallands län	78
-	Västra Götalands län	79
-	Värmlands län, Örebro län, Västmanlands län	80
-	Dalarnas län, Gävleborgs län, Västernorrlands län, Jämtlands län	81

- Västerbottens län, Norrbottens län	82
10b. Antal företag med betesmark 2003.	83
- Stockholms län, Uppsala län, Södermanlands län	83
- Östergötlands län, Jönköpings län, Kronobergs län, Kalmar län	84
- Gotlands län, Blekinge län, Skåne län, Hallands län	85
- Västra Götalands län	86
- Värmlands län, Örebro län, Västmanlands län	87
- Dalarnas län, Gävleborgs län, Västernorrlands län, Jämtlands län	88
- Västerbottens län, Norrbottens län	89

Fakta om statistiken **90****Detta omfattar statistiken** **90**

Definitioner och förklaringar 90

Så görs statistiken **91****Statistikens tillförlitlighet** **91****Bra att veta** **91****Annan statistik** **92**

Elektronisk publicering 92

In English **93****Summary** **93**

The area of cereals increased while the area of rape seed decreased in 2003. 93

Pasture and meadow is estimated to 494 400 hectare. 93

The number of holdings is still decreasing 93

List of tables **93****List of terms** **96**

Statistiken med kommentarer

Jordbruksmarkens användning

Den totala jordbruksmarken år 2003 har uppskattats till 3 163 000 hektar varav 2 668 600 hektar åkermark och 494 400 hektar betesmark.

Av tablå A framgår att den totala jordbruksarealen minskat med nästan 30 000 hektar mellan 1995 och 2003. Under denna period har åkerarealen minskat med ca 100 000 hektar, medan arealen betesmark ökat med ca 70 000 hektar. Minskningen av arealen vall och grönfoderväxter motsvarar hela åkerarealens minskning.

Mellan 2002 och 2003 har åkerarealen minskat med 11 300 hektar. Hela minskningen ligger på jordbruksföretag som inte sökte EU-stöd. Ca 3 000 hektar åkermark och ca 31 000 hektar betesmark fanns på jordbruksföretag som sökte EU-stöd 2003 men inte uppfyllde kriteriet att bruka mer än 2,0 hektar åkermark för att få ingå i denna statistik.

Spannmålsarealen har uppskattats till 1 153 900 hektar, en ökning med ca 2,2 % jämfört med föregående år. Det är främst arealen vete som ökat medan arealerna korn och havre minskat. Spannmålsarealen utgjorde 43 % av den totala åkerarealen.

Arealen oljeväxter har beräknats till 58 600 hektar för år 2003, vilket är 13 % lägre än 2002, 31 % högre än 2001 och på samma nivå som under åren 1996 och 1997.

Vall och grönfoderväxter odlades på 965 000 hektar under 2003, en minskning med 1 % jämfört med år 2002. Arealen vall och grönfoderväxter utgjorde 36 % av den totala åkerarealen.

Den totala arealen betesmark har beräknats till 494 400 hektar år 2003. I betesmark ingår alvarbete, skogsbete, fåbodbete och slätteräng med sammanlagt ca 11 % av all betesmark.

Tablå A. Jordbruksmarkens fördelning vid företag med mer än 2,0 hektar åkermark. Hela riket. Hektar

	1995	2000	2002	2003
Spannmål ¹	1 104 500	1 228 900	1 129 300	1 153 900
därav vete	261 400	401 600	339 600	411 300
Korn	453 400	411 200	416 800	368 500
havre	278 300	295 500	295 000	279 800
Baljväxter	21 200	37 300	41 500	38 800
Vall- och grönfoderv. ¹	1 058 900	920 800	973 400	965 000
Potatis	35 000	32 900	31 700	30 500
Socketbetor	57 500	55 500	54 800	50 100
Raps och rybs	104 600	48 200	67 500	58 600
Övriga växtslag ²	46 400	55 000	42 500	42 700
Träda	278 600	247 700	268 500	275 600
Ospecificerad åkermark ³	..	79 700	60 500	41 400
Ej utnyttjad åkermark	59 800	..	10 200	11 900
Summa åkermark	2 766 600	2 706 000	2 679 900	2 668 600
Summa betesmark	425 200	..	490 000	494 400
Summa jordbruksmark	3 191 800	..	3 169 900	3 163 000

1) I spannmålsarealen år 2000 ingår vissa arealer stråsäd till grönfoder och stråsäd/baljväxtblandningar avsedda att skördas som grönfoder.

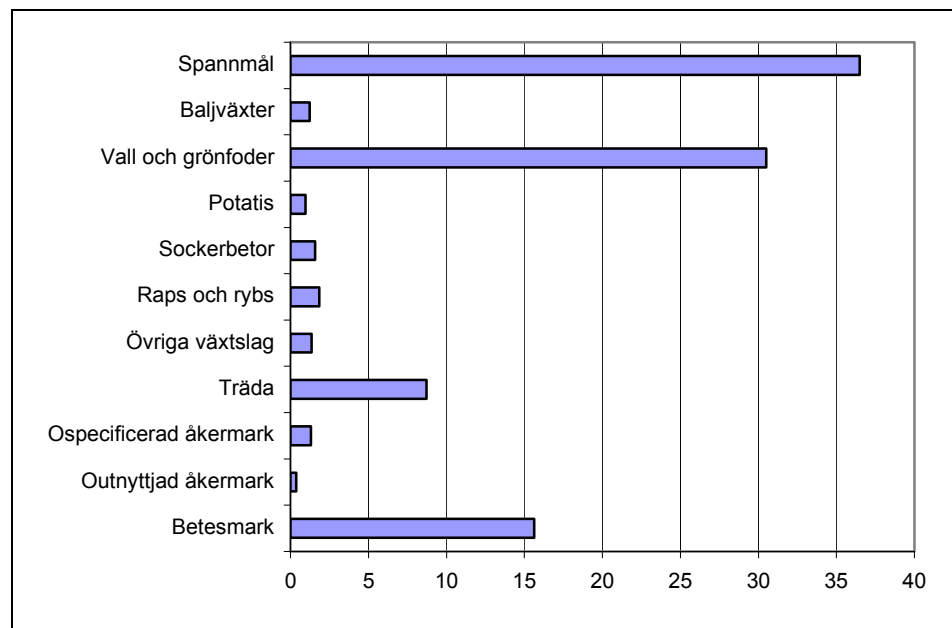
2) Frövall, oljelin, energiskog, trädgårdsväxter samt alla övriga mindre åkergrödor som inte ingår i ovanstående redovisning.

3) Arealer som ej kunnat fördelas per gröda.

Av diagram 1 framgår att spannmålsodlingen år 2003 utnyttjade 37 % av den totala jordbruksarealen, vall och grönfoderväxter 31 % och betesmarken 16 %.

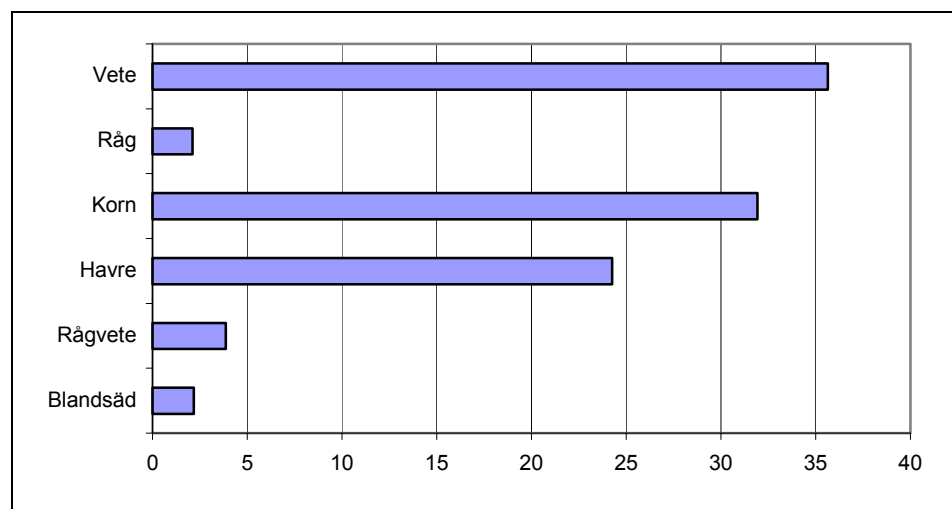
Endast en mindre del av jordbruksarealen utnyttjades för odling av baljväxter, potatis, sockerbetor respektive oljeväxter.

Diagram 1. Jordbruksmarkens fördelning 2003, %.



Av Diagram 2 framgår att av spannmålsodlingen var odlingen av vete vanligast med 37 % av arealen, därefter korn med 32 % och havre med 24 %. Råg, rågvete och blandsäd svarade för endast 7 % av spannmålsarealen.

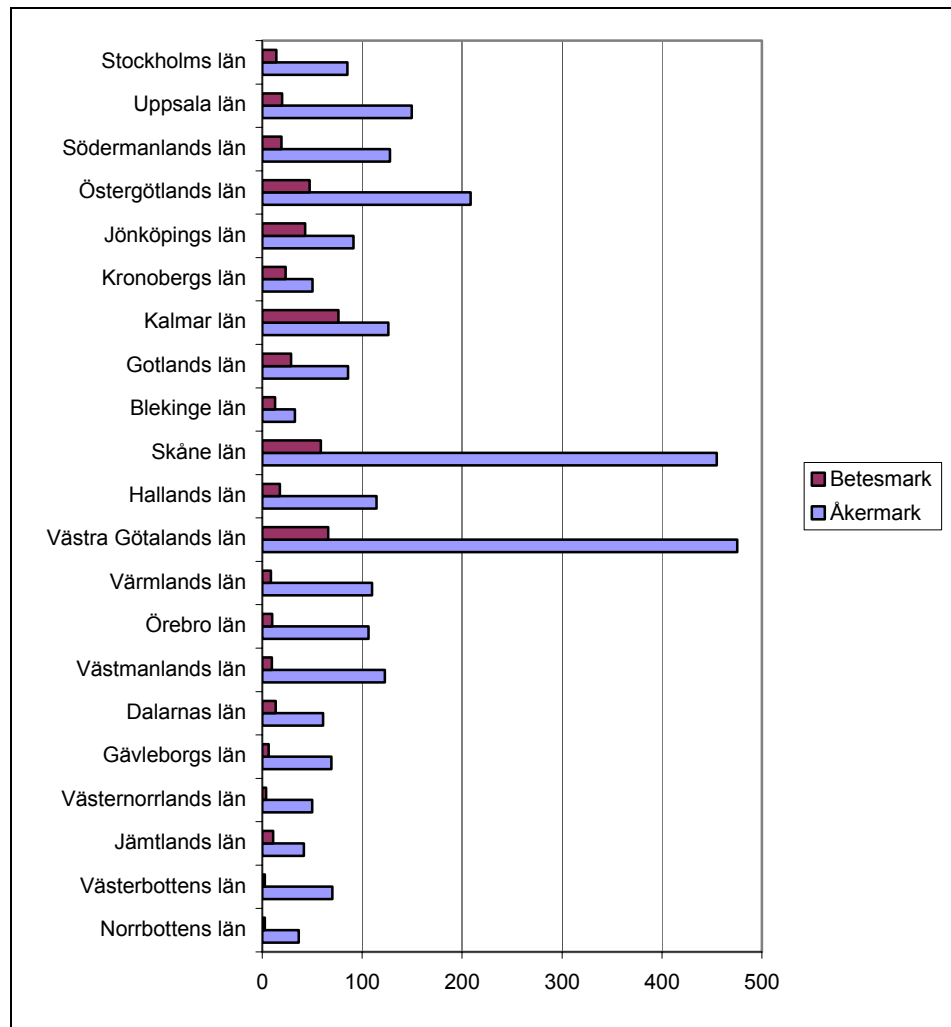
Diagram 2. Spannmålsarealens fördelning 2003, %.



Jordbruksmarkens fördelning per län.

Av diagram 3 framgår att en stor del av landets åkermark år 2003 fanns i Skåne län och Västra Götalands län. Betesmarken var dock mer jämnt fördelad, där även Kalmar län, Östergötlands län och Jönköpings län innehade relativt stora arealer betesmark.

Diagram 3. Jordbruksmarkens fördelning per län 2003, 1000 hektar.

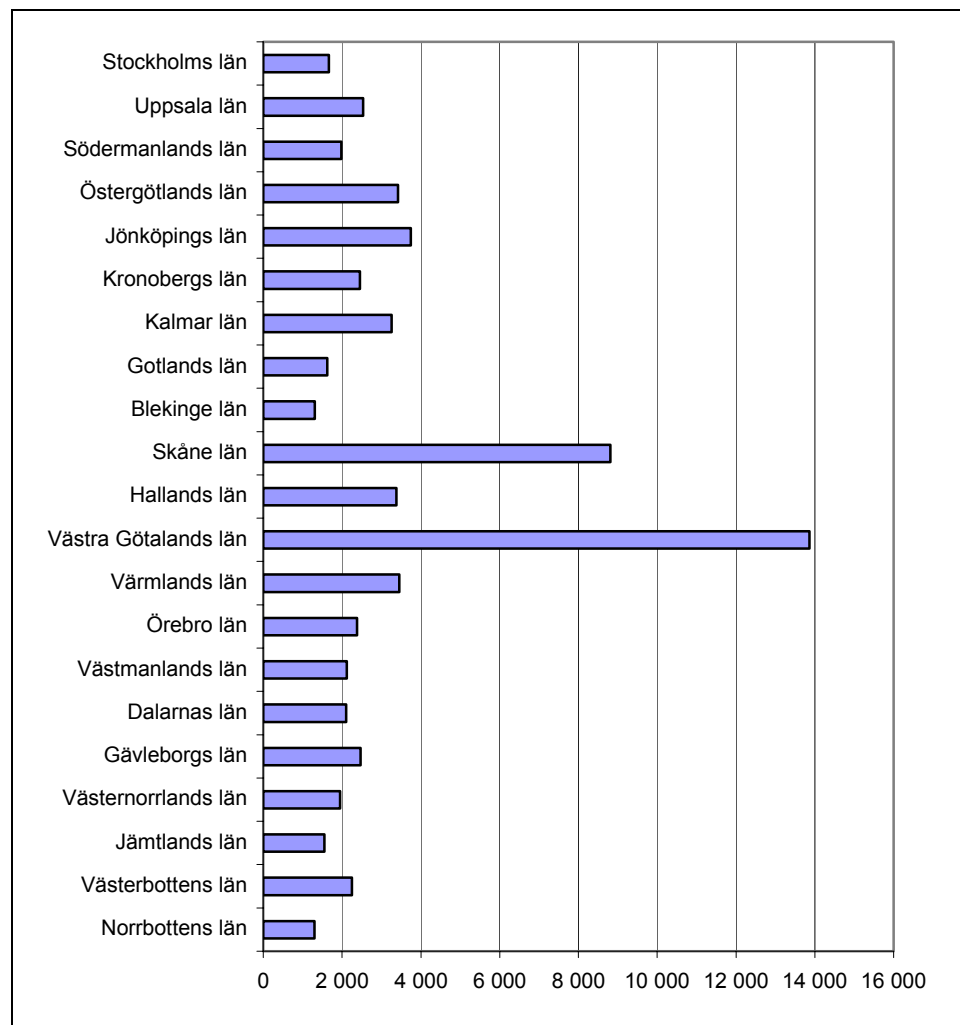


Antal företag

Antalet jordbruksföretag med mer än 2,0 hektar åkermark har beräknats till 66 780 år 2003, en minskning med 4 170 företag jämfört med 2002. Antalet företag som även hade betesmark var 41 658, drygt 62 % av antalet jordbruksföretag. Det var främst jordbruksföretag som inte sökte EU-stöd som minskade i antal. Dessa företag minskade med 3 254 till 5 295. Antalet jordbruksföretag som sökte EU-stöd minskade med 916 till 61 485. Det ska noteras att uppdateringen av antalet företag som inte söker EU-stöd inte görs fullt ut varje år. Den senaste fullständiga uppdateringen av antalet företag som inte söker EU-stöd före årets undersökning var år 2000.

Av diagram 4 framgår att ca en tredjedel av alla jordbruksföretagen återfanns i Skåne län och Västra Götalands län.

Diagram 4. Antal jordbruksföretag per län 2003.



Tabeller

Teckenförklaring

Explanation of symbols

–	Noll	Zero
0	Mindre än 0,5	Less than 0.5
0,0	Mindre än 0,05	Less than 0.05
..	Uppgift inte tillgänglig eller för osäker för att anges	Data not available
.	Uppgift kan inte förekomma	Not applicable
*	Preliminär uppgift	Provisional figure

1a. Areal spannmål 2003. Hektar**1a. Areas under cereals in 2003. Hectare**

Område	Höstvete	Vårvete	Råg	Höstkorn	Vårkorn	Havre	Rågvete	Bland-säd	Summa spannmål
Län									
Stockholms	16 947	847	638	127	8 681	9 270	799	419	37 727
Uppsala	32 324	4 630	1 032	158	29 095	12 634	1 161	1 728	82 762
Södermanlands	28 423	2 822	1 177	44	10 239	16 428	2 490	860	62 481
Östergötlands	53 896	3 241	3 759	253	16 190	16 338	5 837	3 356	102 870
Jönköpings	1 021	63	10	136	7 529	8 756	1 864	1 365	20 745
Kronobergs									
Kalmar	385	53	71	21	3 541	5 594	1 453	513	11 630
Gotlands	10 594	1 129	738	1 504	16 305	6 613	4 103	1 188	42 173
Blekinge	7 051	2 060	844	883	16 518	2 301	3 744	164	33 564
Skåne	2 388	1 113	236	108	4 054	1 624	1 137	181	10 842
Hallands	100 405	11 956	8 371	2 540	87 810	16 289	3 855	483	231 710
Hallands									
Västra Götalands	10 861	1 652	487	124	21 713	13 140	3 607	933	52 517
Värmlands	67 756	6 190	4 730	243	36 769	90 916	11 311	10 058	227 973
Örebro	5 029	540	236	80	11 540	16 808	1 409	426	36 067
Västmanlands	10 226	5 181	1 321	70	15 759	21 576	1 070	623	55 827
Dalarnas	14 839	5 334	497	55	22 681	26 127	565	1 452	71 551
Dalarnas									
Gävleborgs	1 194	354	166	-	13 734	5 172	14	185	20 819
Västernorrlands	675	122	36	-	13 761	6 404	84	413	21 495
Jämtlands	40	1	2	-	5 712	720	65	279	6 818
Västerbottens	-	2	-	-	2 414	204	0	80	2 700
Norrbottens	1	-	16	-	13 209	2 123	79	356	15 783
Produktionsområde									
Götalands södra slättbygder	4	-	-	-	4 874	770	13	173	5 834
Götalands mellanbygder	84 378	10 144	4 057	1 833	71 107	17 975	4 378	734	194 606
Götalands norra slättbygder	38 337	7 087	5 907	3 027	57 806	10 627	9 309	644	132 744
Svealands slättbygder	108 685	8 086	7 519	421	36 452	75 577	12 205	9 016	257 961
Götalands skogsbygder	105 542	18 620	4 461	464	89 777	91 301	6 977	5 094	322 237
Mellersta Sveriges skogsb	19 155	1 870	1 359	525	42 155	51 965	9 448	6 878	133 356
Nedre Norrland	7 792	1 463	1 015	52	25 457	24 252	2 158	1 584	63 773
Övre Norrland	163	21	32	23	21 228	5 209	93	750	27 520
Övriga riket	5	-	16	-	18 144	2 903	92	534	21 694
Stödområde									
Stödområde 1	-	-	-	-	738	169	-	46	953
Stödområde 2a	5	4	23	-	19 376	3 012	93	572	23 084
Stödområde 2b	105	8	5	-	10 468	2 158	68	433	13 244
Stödområde 3	243	31	23	32	12 478	6 008	75	318	19 209
Stödområde 4a	3 062	693	237	53	19 055	14 645	389	512	38 646
Stödområde 4b	4 117	477	226	4	5 512	8 882	1 179	249	20 646
Stödområde 5a	2 086	355	207	318	15 911	16 690	2 742	2 364	40 672
Stödområde 5b	15 670	2 811	1 875	1 043	42 331	44 614	8 829	5 466	122 637
Stödområde 5c	12 287	934	934	206	13 890	16 352	3 741	2 692	51 037
Stödområde 5m	12 246	2 646	797	876	17 829	5 797	3 321	708	44 219
Övriga riket	314 238	39 331	20 039	3 813	204 541	161 482	24 224	11 875	779 543
Storleksgrupp åker, hektar									
2,1- 5,0	315	57	63	28	1 078	1 426	75	93	3 136
5,1- 10,0	1 600	248	220	76	5 121	6 911	395	435	15 007
10,0- 20,0	8 546	1 116	966	226	19 939	22 654	1 749	1 397	56 594
20,1- 30,0	11 723	1 278	1 235	305	24 035	23 571	2 325	1 678	66 150
30,1- 50,0	30 513	3 400	2 367	567	49 581	43 324	5 249	3 551	138 551
50,1- 100,0	83 408	10 291	5 439	1 830	103 254	76 216	12 698	7 363	300 501
Över 100,0	227 953	30 901	14 075	3 314	159 118	105 706	22 168	10 716	573 951
Hela riket									
2003	364 058	47 290	24 366	6 345	362 127	279 808	44 661	25 235	1 153 890
2002	285 249	54 350	24 395	6 386	410 456	295 002	30 809	22 623	1 129 269
2001	354 495	44 670	34 403	9 577	387 922	278 174	39 642	25 370	1 174 254

1b. Antal företag med odling av spannmål 2003.**1b. Number of holdings with cultivation of cereals 2003.**

Område Storleksgrupp åker	Höstvete	Vårvete	Råg	Höstkorn	Vårkorn	Havre	Rågvete	Bland- säd	Totalt med spannmål
Län									
Stockholms	592	80	71	13	612	782	70	53	1 045
Uppsala	1 255	312	114	15	1 572	1 228	100	138	2 003
Södermanlands	921	181	94	6	714	1 126	199	91	1 454
Östergötlands	1 668	253	331	25	1 258	1 571	550	309	2 605
Jönköpings	129	25	11	29	1 239	1 442	331	246	2 055
Kronobergs	41	15	27	8	678	917	267	100	1 195
Kalmar	651	92	112	190	1 495	971	500	171	2 082
Gotlands	567	175	128	129	1 108	447	464	37	1 263
Blekinge	256	91	57	28	566	342	201	44	739
Skåne	3 821	823	755	248	5 175	1 947	490	83	6 156
Hallands	852	181	82	20	1 761	1 694	464	176	2 393
Västra Götalands	3 612	523	511	38	3 682	7 976	1 225	917	9 603
Värmlands	263	48	24	8	906	1 314	63	34	1 663
Örebro	564	281	158	6	987	1 419	118	64	1 633
Västmanlands	776	350	52	10	1 150	1 467	54	98	1 739
Dalarnas	137	41	39	-	953	673	5	22	1 169
Gävleborgs	77	26	9	-	1 169	960	17	72	1 537
Västernorrlands	4	-	579	193	10	53	716
Jämtlands	-	..	-	-	305	72	..	28	369
Västerbottens	..	-	..	-	1 019	332	13	62	1 210
Norrbottnens	..	-	-	-	344	123	..	21	414
Produktionsområde									
Götalands södra slättbygder	3 182	694	410	159	3 825	1 876	512	115	4 575
Götalands mellanbygder	2 398	570	619	420	4 320	1 736	1 209	119	5 127
Götalands norra slättbygder	4 174	627	705	47	2 777	5 596	1 120	634	7 120
Svealands slättbygder	4 201	1 196	450	50	5 088	6 106	553	418	7 942
Götalands skogsbygder	1 890	278	246	89	6 022	7 666	1 551	1 128	11 066
Mellersta Sveriges skogsb	523	139	153	11	2 198	2 674	207	180	3 670
Nedre Norrland	34	13	15	-	1 955	1 010	19	144	2 447
Övre Norrland	-	1 387	463	14	86	1 657
Stödområde									
Stödområde 1	-	-	-	-	102	45	-	16	150
Stödområde 2a	..	3	4	-	1 602	505	15	102	1 904
Stödområde 2b	13	5	5	-	958	464	11	83	1 200
Stödområde 3	50	13	10	4	1 124	950	14	48	1 569
Stödområde 4a	285	85	47	6	1 498	1 570	37	69	2 234
Stödområde 4b	183	37	20	..	302	508	52	13	592
Stödområde 5a	317	83	79	72	2 874	3 284	603	499	5 151
Stödområde 5b	1 650	329	319	170	4 399	5 415	1 261	722	7 703
Stödområde 5c	988	129	147	36	1 404	1 814	487	303	2 684
Stödområde 5m	819	223	110	108	1 230	670	373	79	1 585
Övriga riket	12 053	2 617	1 874	387	12 244	12 163	2 379	927	19 332
Storleksgrupp åker, hektar									
2,1- 5,0	134	35	35	15	530	827	38	70	1 520
5,1- 10,0	464	90	92	32	1 795	2 486	159	217	4 223
10,0- 20,0	1 717	290	276	66	4 374	5 058	496	409	8 314
20,1- 30,0	1 684	248	282	71	3 673	3 673	531	343	5 871
30,1- 50,0	3 044	515	390	104	5 386	5 053	985	550	7 878
50,1- 100,0	4 756	1 024	675	252	6 874	5 870	1 616	732	9 184
Över 100,0	4 345	1 290	826	233	4 541	3 921	1 301	480	5 791
Hela riket									
2003	16 144	3 492	2 576	773	27 173	26 888	5 126	2 801	42 781
2002	14 182	4 042	2 682	894	29 606	27 948	3 890	2 802	44 038
2001	17 398	3 470	3 697	1 371	30 535	28 602	5 505	3 088	46 344

2a. Areal baljväxter, grönfoder och vall 2003. Hektar**2a. Areas under leguminous plants, ley and green fodder in 2003. Hectare**

Område Storleksgrupp åker	Ärter, åkerbönor m.m.	Konserv- ärter	Bruna bönor	Grön- foder ¹	Slätter- och be- tesvall	Frövall
Län						
Stockholms	1 049	-	-	355	27 070	172
Uppsala	2 627	-	-	816	33 301	225
Södermanlands	2 332	-	-	476	34 948	634
Östergötlands	6 093	-	-	1 176	53 685	2 119
Jönköpings	132	-	-	1 798	62 022	12
Kronobergs	51	-	-	584	34 399	3
Kalmar	1 076	-	767	1 522	63 460	46
Gotlands	1 057	-	-	1 079	35 743	61
Blekinge	131	-	-	257	13 624	5
Skåne	3 890	6 368	-	4 784	87 099	4 936
Hallands	1 425	454	-	1 592	40 117	520
Västra Götalands	5 473	2 298	-	3 909	151 254	1 945
Värmlands	735	-	-	1 208	52 233	230
Örebro	788	-	-	441	26 881	613
Västmanlands	1 620	-	-	184	20 509	700
Dalarnas	313	-	-	790	29 264	48
Gävleborgs	146	-	-	2 148	37 340	7
Västernorrlands	2	-	-	2 591	34 085	8
Jämtlands	1	-	-	2 806	32 622	-
Västerbottens	-	-	-	2 286	41 156	21
Norrbottnens	0	-	-	946	22 470	0
Produktionsområde						
Götalands södra slättbygder	3 479	5 916	-	1 958	36 915	4 091
Götalands mellanbygder	3 509	601	767	4 614	110 015	1 075
Götalands norra slättbygder	10 111	2 298	-	2 280	83 884	3 725
Svealands slättbygder	8 880	-	-	2 389	148 694	2 483
Götalands skogsbygder	1 810	305	-	7 422	290 322	648
Mellersta Sveriges skogsb	1 120	-	-	2 121	92 344	249
Nedre Norrland	32	-	-	7 205	101 880	14
Övre Norrland	0	-	-	3 760	69 227	21
Stödområde						
Stödområde 1	0	-	-	1 370	19 022	-
Stödområde 2a	2	-	-	4 884	78 966	21
Stödområde 2b	13	-	-	4 120	51 497	9
Stödområde 3	60	-	-	1 175	39 351	9
Stödområde 4a	643	-	-	1 334	62 887	178
Stödområde 4b	542	-	-	220	15 398	171
Stödområde 5a	274	-	26	3 486	153 850	18
Stödområde 5b	2 003	128	193	4 524	178 314	309
Stödområde 5c	919	-	10	1 367	69 769	110
Stödområde 5m	1 501	13	538	839	30 429	203
Övriga riket	22 983	8 980	-	8 429	233 800	11 278
Storleksgrupp åker, hektar						
2,1- 5,0	47	-	-	193	18 224	6
5,1- 10,0	231	21	-	712	49 836	8
10,0- 20,0	622	101	4	2 173	102 177	63
20,1- 30,0	925	108	25	2 345	90 146	89
30,1- 50,0	2 173	497	78	4 947	159 552	388
50,1- 100,0	6 373	1 794	216	10 340	268 045	1 880
Över 100,0	18 571	6 600	444	11 039	245 301	9 872
Hela riket						
2003	28 942	9 121	767	31 748	933 280	12 306
2002	31 959	8 909	717	32 387	941 023	12 439
2001	29 928	8 862	756	26 416	929 627	10 282

1) Inkl. Majs.

2b. Antal företag med odling av baljväxter, grönfoder och vall 2003.

2b. Number of holdings with cultivation of leguminous plants, ley and green fodder 2003.

Område Storleksgrupp åker	Ärter, åkerbönor m.m.	Konserv- ärter	Bruna bönor	Grön- foder	Slätter- och betesvall	Frövall
Län						
Stockholms	81	-	-	44	1 334	5
Uppsala	262	-	-	95	1 872	12
Södermanlands	170	-	-	56	1 574	39
Östergötlands	507	-	-	173	2 739	146
Jönköpings	23	-	-	468	3 431	..
Kronobergs	17	-	-	185	2 231	..
Kalmar	127	-	76	236	2 919	6
Gotlands	172	-	-	172	1 417	9
Blekinge	14	-	-	74	1 101	..
Skåne	407	396	-	733	6 560	287
Hallands	213	45	-	253	2 745	43
Västra Götalands	600	150	-	595	10 071	126
Värmlands	82	-	-	195	2 547	20
Örebro	96	-	-	81	1 740	49
Västmanlands	173	-	-	30	1 438	47
Dalarnas	44	-	-	188	1 645	5
Gävleborgs	31	-	-	346	1 865	6
Västernorrlands	3	-	-	528	1 444	4
Jämtlands	..	-	-	485	1 241	..
Västerbottens	-	-	-	405	1 610	6
Norrbottnens	..	-	-	165	854	..
Produktionsområde						
Götalands södra slättbygder	379	377	-	264	3 562	260
Götalands mellanbygder	452	45	76	612	5 726	68
Götalands norra slättbygder	912	150	-	246	5 364	241
Svealands slättbygder	810	-	-	294	8 005	163
Götalands skogsbygder	307	23	-	1 707	18 042	56
Mellersta Sveriges skogsb	155	-	-	381	5 284	25
Nedre Norrland	19	-	-	1 305	4 331	8
Övre Norrland	..	-	-	701	2 786	7
Stödområde						
Stödområde 1	1	-	-	328	992	-
Stödområde 2a	2	-	-	814	3 014	7
Stödområde 2b	8	-	-	748	2 160	5
Stödområde 3	20	-	-	264	2 002	5
Stödområde 4a	97	-	-	220	3 654	16
Stödområde 4b	48	-	-	29	746	14
Stödområde 5a	77	-	4	976	10 047	6
Stödområde 5b	344	11	21	838	10 534	33
Stödområde 5c	127	-	..	215	3 593	11
Stödområde 5m	211	..	50	123	1 610	19
Övriga riket	2 107	582	-	1 005	16 003	706
Storleksgrupp åker, hektar						
2,1- 5,0	34	-	-	191	5 600	3
5,1- 10,0	82	5	-	458	8 364	5
10,0- 20,0	209	10	..	945	10 325	18
20,1- 30,0	227	12	5	712	6 086	21
30,1- 50,0	406	49	16	1 051	7 565	54
50,1- 100,0	883	165	31	1 363	8 575	202
Över 100,0	1 181	350	22	751	5 204	511
Hela riket						
2003	3 022	591	76	5 471	51 719	814
2002	3 402	554	79	5 585	52 773	817
2001	3 415	581	91	4 955	53 701	765

3a. Areal potatis, sockerbetor och oljevaxter 2003. Hektar**3a. Areas under potatoes, sugar beets and oleiferous plants 2003. Hectare**

Område Storleksgrupp åker	Matpotatis	Potatis för stärkelse	Socketor- betor	Höstraps	Vårtraps	Höstrybs	Vårrybs	Summa raps och rybs	Oljelin
Län									
Stockholms	115	0	-	175	2 112	89	579	2 955	295
Uppsala	304	-	-	50	3 831	175	700	4 755	528
Södermanlands	104	-	-	269	2 512	104	696	3 581	128
Östergötlands	1 733	-	3	2 333	2 720	60	558	5 670	1 472
Jönköpings	335	-	-	118	55		29	202	1
Kronobergs	190	9	-	30	19	5	41	97	-
Kalmar	528	800	1 559	254	276	3	39	573	100
Gotlands	850	-	3 891	64	814	1	182	1 061	113
Blekinge	112	2 783	972	79	125	-	-	204	1
Skåne	6 760	4 813	42 974	13 373	3 361	47	79	16 860	211
Hallands	3 011	24	701	864	875	4	272	2 015	26
Västra Götalands	3 640	172	-	5 479	4 858	96	2 163	12 596	516
Värmlands	672	8	-	12	457	67	520	1 057	35
Örebro	755	6	-	251	1 602	122	495	2 469	145
Västmanlands	112	-	-	0	3 033	35	777	3 845	129
Dalarnas	725	0	-	-	14	5	418	437	27
Gävleborgs	333	-	-	-	1	3	178	183	-
Västernorrlands	230	-	-	0	2	-	2	5	-
Jämtlands	186	0	-	-	-	-	-	0	-
Västerbottens	471	2	-	-	1	-	-	1	-
Norrbottnens	758	-	-	0	-	-	8	8	-
Produktionsområde									
Götalands södra slättbygder	6 519	721	35 507	11 010	2 688	6	238	13 942	174
Götalands mellanbygder	4 299	7 127	14 245	3 080	2 213	21	190	5 503	245
Götalands norra slättbygder	4 665	169	3	7 416	6 700	138	2 212	16 466	1 856
Svealands slättbygder	1 605	14	-	716	13 308	519	3 479	18 022	1 222
Götalands skogsbygder	1 502	583	345	965	1 137	45	633	2 780	61
Mellersta Sveriges skogsb	920	0	-	166	621	89	935	1 811	169
Nedre Norrland	1 162	1	-	0	2	-	40	42	-
Övre Norrland	1 252	2	-	0	1	-	8	9	-
Stödområde									
Stödområde 1	228	0	-	-	0	-	2	2	-
Stödområde 2a	1 190	2	-	1	1	-	8	9	-
Stödområde 2b	419	0	-	-	2	-	-	2	-
Stödområde 3	645	0	-	-	5	-	95	101	1
Stödområde 4a	572	-	-	-	45	18	870	933	45
Stödområde 4b	382	8	-	12	444	64	217	737	22
Stödområde 5a	394	61	8	57	93	3	159	312	33
Stödområde 5b	1 721	46	903	445	1 572	179	650	2 847	142
Stödområde 5c	234	567	136	277	766	61	405	1 509	96
Stödområde 5m	789	191	3 883	122	967	26	293	1 408	137
Övriga riket	15 348	7 743	45 171	22 437	22 775	465	5 037	50 714	3 251
Storleksgrupp åker, hektar									
2,1- 5,0	109	1	23	26	33	5	10	74	7
5,1- 10,0	366	21	141	114	54	4	32	205	41
10,0- 20,0	951	128	1 024	570	406	12	305	1 293	138
20,1- 30,0	1 199	300	1 638	585	632	20	410	1 648	73
30,1- 50,0	2 304	963	4 669	1 524	1 576	120	818	4 037	271
50,1- 100,0	5 537	2 233	12 381	4 552	5 457	181	1 981	12 170	531
Över 100,0	11 457	4 971	30 225	15 981	18 513	475	4 178	39 146	2 666
Hela riket									
2003	21 923	8 617	50 100	23 352	26 670	817	7 734	58 574	3 727
2002	23 142	8 589	54 820	31 219	21 943	1 899	12 408	67 469	3 191
2001	23 776	8 460	54 834	19 900	13 591	857	10 425	44 774	4 437

3b. Antal företag med odling av potatis, sockerbetor och oljevaxter 2003.

3b. Number of holdings with cultivation of potatoes, sugar beets and oleiferous plants 2003.

Område Storleksgrupp åker	Matpotatis	Potatis för stärkelse	Socker- betor	Höstraps	Våraps	Höstrybs	Vårrys	Totalt med raps och rybs	Oljelin
Län									
Stockholms	110	..	-	14	108	15	44	163	17
Uppsala	141	-	-	5	239	24	63	317	42
Södermanlands	86	-	-	18	138	9	49	202	10
Östergötlands	208	-	..	210	202	8	62	450	106
Jönköpings	319	-	-	15	7	-	3	24	3
Kronobergs	204	4	-	4	4	..	7	17	
Kalmar	213	67	108	36	39	74	17
Gotlands	121	-	353	15	112	..	22	142	17
Blekinge	126	219	124	13	18	-	-	29	..
Skåne	769	349	3 079	1 029	279	7	12	1 247	18
Hallands	437	3	165	98	101	..	40	226	4
Västra Götalands	957	19	-	482	411	11	224	1 019	44
Värmlands	142	..	-	..	35	6	44	85	10
Örebro	195	..	-	20	133	11	49	202	23
Västmanlands	68	-	-	..	178	6	61	238	12
Dalarnas	237	..	-	-	47	48	4
Gävleborgs	240	-	-	-	19	22	-
Västernorrlands	280	-	-	-	..	4	-
Jämtlands	182	3	-	-	-	-	-	-	-
Västerbottens	162	..	-	-	3	-	-	3	-
Norrbottens	117	-	-	..	-	-	..	3	-
Produktionsområde									
Götalands södra slättbygder	756	98	2 423	818	241	3	33	1 029	15
Götalands mellanbygder	620	491	1 425	331	237	6	25	568	36
Götalands norra slättbygder	504	18	..	649	548	16	239	1 319	137
Svealands slättbygder	545	3	-	56	811	66	289	1 160	107
Götalands skogsbygder	1 435	74	59	117	129	6	66	306	17
Mellersta Sveriges skogsb	411	..	-	13	43	10	97	156	17
Nedre Norrland	745	4	-	-	5	8	-
Övre Norrland	325	..	-	..	3	-	..	6	-
Stödområde									
Stödområde 1	143	..	-	-	..	-	..	-	..
Stödområde 2a	353	..	-	-	..	-	6
Stödområde 2b	383	..	-	-	..	-	-	-	2
Stödområde 3	240	..	-	-	..	-	11	..	12
Stödområde 4a	261	-	-	-	6	7	85	9	95
Stödområde 4b	47	..	-	..	33	4	21	5	58
Stödområde 5a	936	18	..	10	17	..	16	8	42
Stödområde 5b	781	10	122	67	154	25	68	29	301
Stödområde 5c	167	69	24	38	67	10	39	13	144
Stödområde 5m	138	18	324	22	107	3	31	20	153
Övriga riket	1 903	566	3 386	1 834	1 630	57	484	245	3 732
Storleksgrupp åker, hektar									
2,1- 5,0	283	..	11	8	12	..	5	26	5
5,1- 10,0	663	13	58	35	11	..	12	58	13
10,0- 20,0	1 019	46	318	119	91	4	56	266	32
20,1- 30,0	656	67	356	119	111	7	66	294	18
30,1- 50,0	874	134	738	264	233	22	121	623	42
50,1- 100,0	1 005	194	1 192	547	605	31	219	1 329	60
Över 100,0	806	213	1 156	871	946	40	272	1 915	158
Hela riket									
2003	5 306	669	3 829	1 963	2 009	107	751	4 511	328
2002	5 671	716	4 072	2 470	1 761	195	1 094	5 143	330
2001	5 842	738	4 213	1 763	1 224	107	982	3 873	510

4a. Areal träda m.m. samt total åkermark 2003. Hektar**4a. Areas under bare fallow etc. and total area of arable land 2003. Hectare**

Område Storleksgrupp åker	Energiskog	Trädgårds- växter	Andra växtslag	Träda	Annan obrukad åkermark	Ospecifice- rad åker- mark ¹	Summa åkermark
Län							
Stockholms	647	112	47	12 848	732	1 096	85 220
Uppsala	2 023	74	158	20 782	682	637	149 675
Södermanlands	1 949	87	155	19 718	598	575	127 767
Östergötlands	1 368	525	74	28 431	742	2 434	208 395
Jönköpings	-	148	38	4 038	341	1 605	91 416
Kronobergs	38	34	9	2 229	170	989	50 433
Kalmar	109	984	41	10 679	458	1 245	126 120
Gotlands	10	697	46	6 840	304	653	85 970
Blekinge	24	615	8	2 318	111	512	32 517
Skåne	2 529	4 617	485	31 173	1 233	4 280	454 722
Hallands	122	692	84	9 647	314	1 010	114 270
Västra Götalands	834	933	230	55 722	1 800	6 201	475 496
Värmlands	391	132	30	12 475	794	3 844	109 910
Örebro	2 168	153	111	14 506	557	985	106 405
Västmanlands	1 482	64	70	21 328	544	449	122 588
Dalarnas	317	131	56	5 647	499	1 657	60 731
Gävleborgs	91	41	61	4 443	459	2 478	69 226
Västernorrlands	25	80	60	2 505	382	3 030	49 821
Jämtlands	-	88	31	1 037	157	1 909	41 538
Västerbottens	165	32	77	6 570	632	2 811	70 007
Norrbottnens	13	198	21	2 709	430	2 975	36 363
Produktionsområde							
Götalands södra slättbygder	1 188	3 475	433	23 659	949	1 957	335 490
Götalands mellanbygder	1 211	3 732	167	26 424	962	2 935	320 172
Götalands norra slättbygder	1 738	1 149	211	58 666	1 250	1 973	448 404
Svealands slättbygder	8 218	556	509	92 328	3 300	3 689	614 144
Götalands skogsbygder	768	855	196	36 090	2 053	9 871	488 967
Mellersta Sveriges skogsb	962	228	137	22 379	1 232	6 948	194 394
Nedre Norrland	43	213	127	6 728	1 112	7 722	153 800
Övre Norrland	178	230	114	9 370	1 079	6 278	113 214
Stödområde							
Stödområde 1	11	88	19	986	218	2 048	24 947
Stödområde 2a	167	188	122	9 456	1 058	5 924	125 072
Stödområde 2b	25	150	76	3 538	605	4 543	78 242
Stödområde 3	34	39	37	4 568	473	3 948	69 650
Stödområde 4a	633	154	118	13 409	801	2 502	122 856
Stödområde 4b	309	99	7	6 294	378	461	45 675
Stödområde 5a	41	199	63	10 803	1 023	5 391	216 653
Stödområde 5b	779	720	185	36 595	1 658	5 462	359 167
Stödområde 5c	763	303	41	18 812	646	2 870	149 188
Stödområde 5m	412	996	57	11 891	455	490	98 451
Övriga riket	11 130	7 502	1 168	159 292	4 621	7 736	1 378 687
Storleksgrupp åker, hektar							
2,1- 5,0	87	160	30	724	141	11 021	33 984
5,1- 10,0	342	366	108	4 199	582	11 630	83 816
10,0- 20,0	988	713	186	14 631	1 140	7 690	190 616
20,1- 30,0	979	694	158	17 295	1 148	2 235	187 153
30,1- 50,0	1 779	1 247	157	35 625	1 760	2 731	361 728
50,1- 100,0	2 508	2 436	288	76 711	2 803	1 979	708 726
Över 100,0	7 624	4 821	965	126 460	4 362	4 088	1 102 564
Hela riket							
2003	14 306	10 437	1 893	275 644	11 936	41 374	2 668 586
2002	14 621	10 127	2 043	268 543	10 231	60 462	2 679 941
2001	14 949	10 191	11 353	266 193	..	75 094	2 694 184

1) Arealer som ej kunnat fördelas per gröda.

4b. Antal företag med träda m.m. samt antal företag totalt 2003.**4b. Number of holdings with bare fallow etc. and with arable land 2003**

Område Storleksgrupp åker	Energiskog	Trädgårds- växter	Andra växtslag	Träda	Annan obrukad åker	Ospecificerad åkermark	Totalt med åkermark
Län							
Stockholms	60	62	25	970	231	119	1 666
Uppsala	149	48	41	1 722	344	91	2 538
Södermanlands	122	35	28	1 298	300	72	1 985
Östergötlands	107	113	15	2 258	453	103	3 416
Jönköpings	-	64	32	760	347	235	3 745
Kronobergs	7	43	19	423	155	165	2 449
Kalmar	5	170	26	1 312	406	133	3 256
Gotlands	3	134	16	815	164	59	1 621
Blekinge	3	122	7	349	99	92	1 310
Skåne	292	591	94	3 580	867	451	8 812
Hallands	14	191	43	1 366	251	142	3 382
Västra Götalands	124	271	130	6 798	1 349	878	13 861
Värmlands	26	46	23	1 292	355	575	3 448
Örebro	177	61	33	1 362	309	123	2 382
Västmanlands	119	21	37	1 580	326	61	2 119
Dalarnas	43	44	30	755	217	230	2 106
Gävleborgs	15	35	59	698	275	320	2 471
Västernorrlands	7	27	45	437	234	437	1 953
Jämtlands	-	28	25	166	104	286	1 553
Västerbottens	25	32	41	920	304	370	2 251
Norrbottnens	3	50	13	355	139	353	1 299
Produktionsområde							
Götalands södra slättbygder	182	475	75	2 920	610	164	5 422
Götalands mellanbygder	114	584	72	3 156	743	304	7 038
Götalands norra slättbygder	193	211	65	5 763	870	246	8 435
Svealands slättbygder	606	230	159	7 065	1 537	451	10 733
Götalands skogsbygder	72	414	165	5 701	1 740	1 440	20 645
Mellersta Sveriges skogsb	107	114	73	2 687	690	811	6 872
Nedre Norrland	11	88	116	1 160	611	1 071	5 722
Övre Norrland	28	83	60	1 289	457	808	3 958
Stödområde							
Stödområde 1	6	24	8	167	82	368	1 400
Stödområde 2a	22	80	74	1 334	500	712	4 093
Stödområde 2b	7	50	66	616	344	583	2 883
Stödområde 3	6	38	40	761	276	604	2 886
Stödområde 4a	67	61	58	1 679	438	367	4 477
Stödområde 4b	23	22	7	524	128	58	980
Stödområde 5a	9	214	79	2 093	875	848	11 207
Stödområde 5b	107	271	124	4 963	1 263	692	12 509
Stödområde 5c	68	112	29	2 134	456	152	4 222
Stödområde 5m	35	155	23	1 232	256	57	2 077
Övriga riket	967	1 185	280	14 658	2 661	854	23 627
Storleksgrupp åker, hektar							
2,1- 5,0	29	164	48	589	195	2 942	9 293
5,1- 10,0	62	239	88	1 943	533	1 578	11 315
10,0- 20,0	129	375	145	4 001	959	554	13 159
20,1- 30,0	107	236	84	3 347	801	94	7 603
30,1- 50,0	160	287	119	5 382	1 260	70	9 259
50,1- 100,0	258	454	137	8 021	1 836	33	10 112
Över 100,0	550	428	159	5 678	1 624	24	6 039
Hela riket							
2003	1 295	2 183	780	28 961	7 208	5 295	66 780
2002	1 306	2 199	853	28 626	6 368	8 549	70 950
2001	1 321	2 251	6 270	28 932	..	10 331	74 307

5a. Areal betesmark 2003. Hektar**5a. Areas under pasture and meadow 2003. Hectare**

Område	Betes- mark	Slätter- äng	Skogs- bete	Fäbod- bete	Alvarbete	Outnytt- jad betes- mark	Ospecifice- rad betes- mark	Summa betesmark
Län								
Stockholms	12 452	45	922	-	-	354	357	14 130
Uppsala	17 743	152	1 181	-	-	517	234	19 827
Södermanlands	17 812	330	443	-	-	442	134	19 161
Östergötlands	45 216	107	1 277	-	-	522	287	47 409
Jönköpings	41 537	125	207	-	-	421	625	42 916
Kronobergs	22 319	153	137	-	-	202	471	23 283
Kalmar	53 555	723	2 044	-	18 151	1 392	439	76 303
Gotlands	18 148	229	4 503	-	3 358	2 260	223	28 721
Blekinge	12 156	39	309	-	-	78	250	12 831
Skåne	55 910	1 206	400	-	-	458	792	58 767
Hallands	16 807	99	157	-	-	281	232	17 577
Västra Götalands	61 805	268	758	-	-	1 719	1 425	65 974
Värmlands	6 599	44	259	885	-	306	549	8 643
Örebro	9 193	119	126	-	-	223	189	9 851
Västmanlands	8 695	426	136	-	-	198	112	9 566
Dalarnas	5 529	112	82	7 098	-	323	240	13 383
Gävleborgs	4 419	132	197	1 084	-	222	302	6 357
Västernorrlands	2 515	29	135	322	-	184	521	3 706
Jämtlands	4 522	63	383	5 413	-	116	413	10 909
Västerbottens	1 304	60	562	248	-	81	373	2 628
Norrbottnens	1 713	159	126	-	-	78	397	2 473
Produktionsområde								
Götalands södra slättbygder	16 338	526	79	-	-	222	202	17 366
Götalands mellanbygder	78 310	1 385	5 826	-	21 509	3 444	760	111 236
Götalands norra slättbygder	43 282	216	786	-	-	1 056	442	45 782
Svealands slättbygder	63 423	1 047	2 949	-	-	1 771	994	70 184
Götalands skogsbygder	181 792	800	2 966	-	-	2 461	3 191	191 210
Mellersta Sveriges skogsb	20 811	184	346	127	-	651	874	22 994
Nedre Norrland	11 753	178	497	7 746	-	591	1 203	21 967
Övre Norrland	4 243	281	895	7 177	-	182	899	13 676
Stödområde								
Stödområde 1	2 905	212	729	5 353	-	72	539	9 810
Stödområde 2a	5 158	117	373	5 784	-	267	677	12 376
Stödområde 2b	4 422	63	215	1 302	-	259	714	6 975
Stödområde 3	5 919	85	102	2 582	-	292	542	9 523
Stödområde 4a	8 315	138	299	28	-	400	336	9 516
Stödområde 4b	2 795	14	81	-	-	165	90	3 145
Stödområde 5a	107 662	647	3 116	-	1 886	2 003	2 223	117 536
Stödområde 5b	107 608	1 027	5 194	-	2 999	3 680	1 432	121 938
Stödområde 5c	43 560	172	1 160	-	4 614	787	385	50 678
Stödområde 5m	12 971	296	1 287	-	12 010	386	129	27 079
Övriga riket	118 636	1 847	1 788	-	-	2 068	1 499	125 839
Storleksgrupp åker, hektar								
2,1- 5,0	15 308	399	474	495	261	223	3 754	20 913
5,1- 10,0	27 283	438	1 609	1 650	198	557	2 546	34 282
10,0- 20,0	47 603	640	2 404	2 643	737	1 106	1 293	56 425
20,1- 30,0	42 733	455	2 018	2 478	1 114	1 080	392	50 270
30,1- 50,0	73 127	624	2 224	3 806	2 864	2 196	474	85 315
50,1- 100,0	111 237	956	3 292	3 297	9 737	2 765	100	131 383
Över 100,0	102 660	1 107	2 323	680	6 599	2 451	6	115 826
Hela riket								
2003	419 951	4 618	14 344	15 050	21 509	10 378	8 565	494 414
2002	415 126	4 676	15 224	13 619	21 162	7 712	12 466	489 985

5b. Antal företag med betesmark 2003.

5b. Number of holdings with pasture and meadow 2003.

Område	Betes- mark	Slätter- äng	Skogs- bete	Fäbod- bete	Alvarbete	Outnytt- jad betes- mark	Ospecifice- rad betes- mark	Totalt med betesmark
Län								
Stockholms	907	19	110	-	-	80	119	1 063
Uppsala	1 394	49	145	-	-	145	91	1 550
Södermanlands	1 155	48	72	-	-	118	72	1 268
Östergötlands	2 293	65	151	-	-	155	103	2 424
Jönköpings	3 169	119	41	-	-	183	235	3 428
Kronobergs	2 003	153	29	-	-	92	165	2 184
Kalmar	2 562	220	124	-	143	295	133	2 741
Gotlands	1 041	104	314	-	88	178	58	1 187
Blekinge	929	27	25	-	-	42	91	1 034
Skåne	4 316	197	118	-	-	250	451	4 911
Hallands	2 043	41	43	-	-	121	142	2 220
Västra Götalands	6 905	167	167	-	-	731	877	8 083
Värmlands	1 087	30	24	3	-	123	575	1 719
Örebro	1 025	38	32	-	-	97	123	1 212
Västmanlands	821	44	35	-	-	68	61	943
Dalarnas	826	62	17	70	-	86	230	1 131
Gävleborgs	888	43	52	20	-	102	320	1 291
Västernorrlands	640	36	35	4	-	81	437	1 131
Jämtlands	737	52	33	60	-	40	286	1 070
Västerbottens	367	31	54	3	-	43	370	785
Norrbottnens	295	53	19	-	-	21	353	695
Produktionsområde								
Götalands södra slättbygder	1 878	82	29	-	-	124	164	2 131
Götalands mellanbygder	4 255	368	434	-	231	468	302	4 751
Götalands norra slättbygder	3 603	89	146	-	-	346	245	4 014
Svealands slättbygder	5 083	179	384	-	-	512	451	5 799
Götalands skogsbygder	15 265	536	374	-	-	1 040	1 440	16 943
Mellersta Sveriges skogsb	2 763	105	91	7	-	269	811	3 716
Nedre Norrland	2 188	116	103	83	-	229	1 071	3 428
Övre Norrland	868	122	85	72	-	71	808	1 812
Stödområde								
Stödområde 1	479	89	47	59	-	23	368	931
Stödområde 2a	1 039	71	62	53	-	98	712	1 852
Stödområde 2b	981	52	55	15	-	110	583	1 647
Stödområde 3	1 030	41	35	32	-	117	604	1 701
Stödområde 4a	1 555	79	40	4	-	175	367	2 027
Stödområde 4b	337	5	5	-	-	49	58	418
Stödområde 5a	8 839	433	234	-	41	616	848	9 807
Stödområde 5b	8 440	362	433	-	62	784	691	9 383
Stödområde 5c	2 894	69	188	-	51	228	152	3 103
Stödområde 5m	1 059	65	149	-	82	96	57	1 196
Övriga riket	10 141	339	412	-	-	786	852	11 457
Storleksgrupp åker, hektar								
2,1- 5,0	3 357	277	112	19	9	114	2 942	6 441
5,1- 10,0	5 110	291	197	28	8	279	1 578	6 930
10,0- 20,0	6 511	260	265	31	21	455	554	7 360
20,1- 30,0	4 251	178	197	24	23	354	94	4 529
30,1- 50,0	5 568	195	290	34	39	553	70	5 805
50,1- 100,0	6 411	236	380	17	83	770	31	6 648
Över 100,0	3 800	152	198	7	48	517	23	3 945
Hela riket								
2003	35 008	1 589	1 639	160	231	3 042	5 292	41 658
2002	35 419	1 572	1 717	158	232	2 460	3 437	40 137

6a. Areal spannmål 2003. Hektar**6a. Areas under cereals 2003. Hectare**

Uppgifter för

- Stockholms län, Uppsala län, Södermanlands län

Område	Höstvete	Vårvete	Råg	Höstkorn	Vårkorn	Havre	Rågvete	Bland-säd	Summa spannmål
Stockholms län									
Upplands-Väsby	433	-	-	-	93	47	-	-	573
Vallentuna	1 700	39	44	3	721	996	97	2	3 602
Österåker	275	-	17	-	174	216	-	2	685
Värmdö	141	-	0	-	35	75	-	5	256
Järfälla	18	-	-	-	12	18	-	-	48
Ekerö	1 767	38	18	25	448	588	58	-	2 942
Huddinge	19	-	-	-	43	26	-	-	88
Botkyrka	659	7	51	17	162	422	81	14	1 413
Salem	185	-	20	-	30	129	-	-	364
Haninge	447	-	43	-	218	345	31	-	1 085
Tyresö ¹	-	-	-	-	20	-	7	-	27
Upplands-Bro	1 619	63	72	12	401	463	24	-	2 654
Nykvarn	442	35	22	-	74	161	-	-	734
Täby	190	-	-	-	36	92	4	-	322
Danderyd ¹	-	-	-	-	-	-	-	-	-
Sollentuna	60	-	11	-	10	9	-	-	90
Stockholm	14	-	-	-	5	7	-	-	26
Södertälje	2 381	176	80	3	663	1 043	142	13	4 502
Nacka ¹	-	-	-	-	-	-	-	-	-
Sundbyberg	-	-	-	-	-	-	-	-	-
Solna ¹	-	-	-	-	-	-	-	-	-
Lidingö ¹	-	-	-	-	-	-	-	-	-
Vaxholm	21	-	-	-	20	34	-	-	75
Norrköping	2 442	295	89	38	4 010	3 222	277	329	10 702
Sigtuna	2 779	192	115	30	1 264	588	78	44	5 089
Nynäshamn	1 353	1	54	-	242	789	-	11	2 450
Summa Stockholms län	16 947	847	638	127	8 681	9 270	799	419	37 727
Uppsala län									
Håbo	1 415	136	18	-	524	249	-	-	2 343
Älvkarleby	-	-	-	-	6	4	-	19	28
Knivsta	1 783	175	31	-	1 069	449	48	18	3 573
Tierp	2 127	331	81	88	5 380	1 827	218	85	10 137
Uppsala	11 464	1 573	251	31	9 792	3 787	349	720	27 967
Enköping	14 839	2 274	630	16	8 361	5 348	394	381	32 243
Östhammar	696	141	21	23	3 962	969	153	505	6 471
Summa Uppsala län	32 324	4 630	1 032	158	29 095	12 634	1 161	1 728	82 762
Södermanlands län									
Vingåker	1 303	217	99	18	965	939	137	71	3 750
Gnesta	1 068	83	49	6	508	1 057	102	84	2 957
Nyköping	8 462	385	197	-	1 771	4 003	719	94	15 630
Oxelösund	42	-	-	-	28	63	14	4	151
Flen	2 101	43	49	-	840	1 334	412	294	5 072
Katrineholm	4 614	95	52	-	2 120	2 391	397	120	9 789
Eskilstuna	5 609	1 076	440	2	2 181	4 695	467	109	14 579
Strängnäs	4 408	876	253	18	1 390	1 497	212	49	8 702
Trosa	817	47	39	-	436	449	30	35	1 852
Summa Södermanlands län	28 423	2 822	1 177	44	10 239	16 428	2 490	860	62 481

1) Danderyd, Nacka, Solna och Lidingö samredovisas med Tyresö.

6a. Areal spannmål 2003. Hektar**6a. Areas under cereals 2003. Hectare**

Uppgifter för

- Östergötlands län, Jönköpings län, Kronobergs län, Kalmar län

Område	Höstvete	Vårvete	Råg	Höstkorn	Vårkorn	Havre	Rågvete	Bland-säd	Summa spannmål
Östergötlands län									
Ödeshög	2 802	221	307	22	906	423	250	90	5 021
Ydre	2	0	-	-	347	159	110	41	660
Kinda	613	16	2	-	619	590	386	199	2 425
Boxholm	345	55	105	-	281	286	65	160	1 297
Åtvidaberg	526	20	11	-	276	585	296	119	1 832
Finspång	510	29	83	1	417	963	337	314	2 654
Valdemarsvik	986	36	26	-	463	1 033	213	313	3 070
Linköping	13 849	774	559	68	3 197	3 324	1 227	540	23 538
Norrköping	11 416	399	372	51	1 584	3 470	719	541	18 552
Söderköping	3 612	81	58	12	461	1 655	172	171	6 223
Motala	6 281	432	607	16	2 493	2 369	889	199	13 287
Vadstena	5 489	404	807	41	1 970	351	375	447	9 885
Mjölby	7 464	774	823	42	3 176	1 129	798	221	14 426
Summa Östergötlands län	53 896	3 241	3 759	253	16 190	16 338	5 837	3 356	102 870
Jönköpings län									
Aneby	3	10	4	13	640	582	153	73	1 478
Gnosjö	-	-	-	1	81	68	10	21	181
Mullsjö	-	-	2	3	144	192	83	9	434
Habo	41	-	-	10	403	736	351	50	1 591
Gislaved	7	3	0	4	431	633	105	119	1 302
Vaggeryd	-	3	-	3	392	301	53	54	806
Jönköping	844	24	1	60	1 837	2 394	445	339	5 945
Nässjö	3	1	0	30	604	434	55	78	1 205
Värnamo	62	3	0	-	849	877	234	94	2 118
Sävsjö	11	1	-	3	315	399	79	81	889
Vetlanda	14	1	1	4	779	1 114	134	246	2 293
Eksjö	23	5	1	6	560	601	44	57	1 296
Tranås	13	11	-	-	493	426	119	145	1 207
Summa Jönköpings län	1 021	63	10	136	7 529	8 756	1 864	1 365	20 745
Kronobergs län									
Uppvidinge	-	-	3	11	207	185	43	2	450
Lessebo	-	-	1	-	14	33	-	-	47
Tingsryd	49	3	6	-	228	490	80	35	891
Alvesta	87	20	1	2	543	1 134	295	113	2 196
Älmhult	-	1	6	2	145	165	4	61	383
Markaryd	-	-	1	-	108	115	11	5	239
Växjö	200	24	39	2	1 160	2 287	721	145	4 577
Ljungby	49	6	15	4	1 136	1 187	300	151	2 848
Summa Kronobergs län	385	53	71	21	3 541	5 594	1 453	513	11 630
Kalmar län									
Högsby	390	27	8	72	378	371	109	74	1 430
Torsås	573	19	57	29	762	280	175	13	1 908
Mörbylånga	2 610	160	164	547	3 565	171	458	36	7 710
Hultsfred	198	0	96	5	1 164	614	265	53	2 395
Mönsterås	416	103	36	60	946	538	274	72	2 444
Emmaboda	-	-	0	2	73	93	4	6	177
Kalmar	3 609	679	145	330	3 576	1 193	1 035	19	10 587
Nybro	37	21	21	-	424	236	38	22	800
Oskarshamn	7	-	0	-	255	201	35	38	536
Västervik	1 845	43	120	59	1 427	2 101	635	602	6 832
Vimmerby	10	3	9	4	566	628	203	222	1 645
Borgholm	897	74	83	397	3 168	187	872	32	5 711
Summa Kalmar län	10 594	1 129	738	1 504	16 305	6 613	4 103	1 188	42 173

6a. Areal spannmål 2003. Hektar

6a. Areas under cereals 2003. Hectare.

Uppgifter för

- Gotlands län, Blekinge län, län, Skåne län, Hallands län

Område	Höstvete	Vårvete	Råg	Höstkorn	Vårkorn	Havre	Rågvete	Bland-säd	Summa spannmål
Gotlands län									
Gotland	7 051	2 060	844	883	16 518	2 301	3 744	164	33 564
Summa Gotlands län	7 051	2 060	844	883	16 518	2 301	3 744	164	33 564
Blekinge län									
Olofström	109	4	-	-	227	155	21	17	534
Karlskrona	864	76	37	27	1 117	494	343	76	3 035
Ronneby	756	161	67	47	860	522	371	45	2 829
Karlshamn	309	120	23	8	503	323	101	33	1 419
Sölvesborg	350	751	109	27	1 347	129	301	10	3 025
Summa Blekinge län	2 388	1 113	236	108	4 054	1 624	1 137	181	10 842
Skåne län									
Svalöv	6 023	733	141	261	3 612	1 237	53	1	12 062
Staffanstorps	3 150	462	101	90	2 182	95	8	-	6 089
Burlöv	140	10	5	-	96	-	-	-	250
Vellinge	2 424	101	47	37	2 235	107	-	6	4 957
Östra Göinge	772	116	57	14	717	412	360	3	2 452
Örkelljunga	4	5	4	4	60	52	6	10	144
Bjuv	1 761	147	31	20	1 179	464	53	-	3 656
Kävlinge	2 665	403	334	24	2 124	173	25	15	5 764
Lomma	1 072	214	35	-	621	75	44	-	2 062
Svedala	3 887	345	455	107	1 600	279	1	2	6 675
Skurup	5 231	249	208	61	3 562	326	143	-	9 778
Sjöbo	4 689	857	780	172	5 114	832	303	112	12 859
Hörby	1 608	197	258	36	3 320	717	115	45	6 296
Höör	993	36	161	1	1 522	385	18	4	3 120
Tomelilla	4 523	351	254	204	5 502	618	237	9	11 698
Bromölla	157	63	77	6	576	129	78	1	1 086
Osby	-	-	-	-	116	45	-	9	170
Perstorp	4	-	15	-	118	41	4	1	184
Klippan	854	72	131	11	1 662	610	110	15	3 464
Åstorp	1 637	104	68	25	1 017	360	103	-	3 316
Båstad	556	46	18	90	1 898	419	292	8	3 327
Malmö	1 268	197	72	5	1 448	10	24	-	3 023
Lund	4 664	730	568	86	3 818	532	59	9	10 466
Landskrona	2 802	448	109	27	1 511	366	68	-	5 330
Helsingborg	7 174	505	345	164	3 779	1 956	90	25	14 039
Höganäs	2 330	249	149	43	1 450	405	178	54	4 858
Eslöv	7 319	1 344	860	28	5 970	1 613	158	23	17 315
Ystad	7 124	711	332	269	5 531	398	109	-	14 472
Trelleborg	9 661	597	208	145	6 525	252	83	5	17 475
Kristianstad	5 094	1 531	1 954	269	8 109	838	548	33	18 375
Simrishamn	5 165	363	143	90	5 269	375	110	-	11 513
Ängelholm	4 771	607	207	216	3 128	1 277	141	35	10 383
Hässleholm	882	164	246	37	2 438	893	337	56	5 054
Summa Skåne län	100 405	11 956	8 371	2 540	87 810	16 289	3 855	483	231 710
Hallands län									
Hylte	2	-	-	1	292	270	15	17	597
Halmstad	3 236	432	165	2	3 642	2 594	604	194	10 868
Laholm	1 248	308	134	19	5 227	1 276	770	87	9 069
Falkenberg	2 892	545	141	59	6 391	3 498	1 246	201	14 973
Varberg	1 682	287	27	43	5 072	3 926	764	339	12 140
Kungsbacka	1 801	80	20	-	1 089	1 577	207	96	4 870
Summa Hallands län	10 861	1 652	487	124	21 713	13 140	3 607	933	52 517

6a. Areal spannmål 2003. Hektar**6a. Areas under cereals 2003. Hectare**

Uppgifter för

- Västra Götalands län

Område	Höstvete	Vårvete	Råg	Höstkorn	Vårkorn	Havre	Rågvete	Bland-säd	Summa spannmål
Västra Götalands län									
Härryda	-	-	-	-	28	83	9	18	138
Partille	1	-	-	-	9	46	-	-	56
Öckerö	-	-	-	-	-	-	-	-	-
Stenungsund	65	13	2	-	129	435	11	50	706
Tjörn	38	1	-	1	57	218	1	31	345
Orust	208	14	1	-	70	792	35	132	1 252
Sotenäs	157	5	-	2	33	217	36	36	485
Munkedal	393	25	6	1	725	1 493	82	221	2 947
Tanum	920	84	5	4	764	2 274	91	220	4 363
Dals-Ed	14	3	-	-	321	177	9	24	549
Färgelanda	242	58	10	-	1 200	1 905	56	75	3 546
Ale	277	16	0	-	250	828	6	18	1 394
Lerum	49	12	8	-	125	454	41	1	690
Värgårda	451	79	278	18	908	1 850	207	86	3 876
Bollebygd	-	-	-	-	30	63	4	31	128
Grästorp	5 007	110	128	17	985	3 820	76	161	10 304
Essunga	1 446	159	179	13	1 120	3 627	468	112	7 124
Karlsborg	107	43	71	-	299	450	134	163	1 267
Gullspång	308	60	3	-	267	1 195	237	30	2 099
Tranemo	5	-	-	4	484	264	99	21	878
Bengtstorsfors	13	1	1	-	146	219	7	27	413
Mellerud	3 897	52	89	-	988	3 936	409	125	9 496
Lilla Edet	400	82	11	-	110	915	38	87	1 643
Mark	584	28	8	2	1 148	1 607	253	169	3 799
Svenljunga	11	0	-	1	748	280	84	3	1 128
Herrljunga	341	24	12	-	550	1 530	122	251	2 829
Vara	11 887	447	1 157	9	2 587	9 036	933	397	26 453
Götene	3 766	530	416	5	1 358	2 902	849	464	10 291
Tibro	354	22	38	-	337	935	445	207	2 338
Töreboda	2 486	748	78	-	1 024	3 160	544	1 353	9 392
Göteborg	203	39	-	-	139	698	51	14	1 143
Mölnådal	37	-	0	-	49	144	13	3	245
Kungälv	511	52	12	-	201	1 077	7	50	1 909
Lysekil	293	25	5	-	81	448	36	145	1 034
Uddevalla	512	30	29	24	468	1 593	63	60	2 778
Strömstad	238	203	10	6	616	1 291	49	70	2 482
Vänersborg	3 587	219	247	-	1 782	5 949	420	124	12 328
Trollhättan	1 312	190	79	21	664	2 465	34	73	4 838
Alingsås	832	95	33	2	831	1 944	81	42	3 860
Borås	2	-	-	-	314	290	33	86	724
Ulricehamn	35	50	5	5	1 105	905	197	139	2 439
Åmål	146	18	6	5	496	536	63	43	1 314
Mariestad	3 477	876	97	-	697	3 086	404	828	9 464
Lidköping	14 171	435	640	57	2 109	8 094	844	270	26 621
Skara	2 569	214	525	8	1 798	2 697	357	276	8 443
Skövde	3 788	450	238	3	1 043	3 760	1 126	1 041	11 448
Hjo	833	174	71	7	782	1 898	669	448	4 883
Tidaholm	435	124	133	-	2 011	2 598	395	433	6 128
Falköping	1 347	383	101	31	4 785	6 732	1 185	1 399	15 963
Summa									
Västra Götalands län	67 756	6 190	4 730	243	36 769	90 916	11 311	10 058	227 973

6a. Areal spannmål 2003. Hektar**6a. Areas under cereals 2003. Hectare**

Uppgifter för

- Värmlands län, Örebro län, Västmanlands län

Område	Höstvete	Vårvete	Råg	Höstkorn	Vårkorn	Havre	Rågvete	Bland-säd	Summa spannmål
Värmlands län									
Kil	268	4	-	-	750	1 153	57	87	2 318
Eda	27	14	-	2	546	553	10	10	1 161
Torsby	13	1	7	4	287	169	-	-	480
Storfors	38	19	-	-	109	298	12	16	492
Hammarö	-	38	-	-	32	134	-	-	204
Munkfors	-	-	6	-	65	67	-	4	142
Forshaga	11	4	-	-	239	185	-	16	454
Grums	217	2	-	10	182	825	15	24	1 276
Ärjäng	17	-	-	-	541	635	11	12	1 217
Sunne	155	2	3	27	1 079	1 348	34	11	2 659
Karlstad	1 576	228	53	6	2 744	4 363	153	19	9 143
Kristinehamn	643	144	72	-	1 271	2 533	201	127	4 991
Filipstad	-	-	-	-	30	46	-	-	76
Hagfors	-	1	-	26	319	411	19	19	795
Arvika	98	5	0	-	953	857	10	9	1 932
Säffle	1 965	80	95	6	2 393	3 233	885	72	8 728
Summa									
Värmlands län	5 029	540	236	80	11 540	16 808	1 409	426	36 067
Örebro län									
Lekeberg	1 137	331	178	-	1 603	2 574	226	67	6 117
Laxå	3	20	-	-	81	94	27	10	235
Hallsberg	974	491	207	-	1 947	1 880	129	24	5 652
Degerfors	52	59	34	-	209	501	40	62	956
Hällefors	-	-	-	-	7	11	-	18	36
Ljusnarsberg	-	-	-	-	18	21	-	1	41
Örebro	4 619	3 060	466	29	6 808	8 482	310	87	23 861
Kumla	1 266	681	164	32	1 908	2 002	145	114	6 312
Askersund	678	157	244	5	683	1 839	115	49	3 771
Karlskoga	162	48	0	-	326	412	-	29	976
Nora	13	19	-	-	166	113	-	0	311
Lindesberg	1 323	316	28	4	2 003	3 646	77	161	7 558
Summa									
Örebro län	10 226	5 181	1 321	70	15 759	21 576	1 070	623	55 827
Västmanlands län									
Skinnskatteberg	50	43	3	-	147	489	28	-	760
Surahammar	94	16	-	-	214	324	19	22	688
Heby	1 978	701	75	27	4 557	3 393	187	205	11 122
Kungsör	1 288	329	70	-	1 667	1 851	20	25	5 251
Hallstahammar	878	221	-	8	838	1 224	37	90	3 296
Norberg	22	-	-	2	167	377	-	4	572
Västerås	5 271	1 573	58	-	6 541	4 915	141	362	18 860
Sala	1 609	1 372	142	18	5 263	7 488	80	225	16 198
Fagersta	4	-	-	-	111	183	-	-	298
Köping	2 816	793	119	-	2 265	3 998	32	326	10 347
Arboga	829	287	31	-	911	1 886	22	193	4 159
Summa									
Västmanlands län	14 839	5 334	497	55	22 681	26 127	565	1 452	71 551

6a. Areal spannmål 2003. Hektar**6a. Areas under cereals 2003. Hectare**

Uppgifter för

- Dalarnas län, Gävleborgs län, Västernorrlands län, Jämtlands län

Område	Höstvete	Vårvete	Råg	Höstkorn	Vårkorn	Havre	Rågvete	Bland-säd	Summa spannmål
Dalarnas län									
Vansbro	-	-	-	-	621	121	-	-	742
Malung	-	-	-	-	33	24	-	-	56
Gagnef	8	-	-	-	816	93	-	-	917
Leksand	6	-	16	-	720	160	3	6	912
Rättvik	4	-	1	-	353	28	-	-	386
Orsa	1	1	1	-	143	17	-	-	164
Älvdalen	-	-	-	-	14	2	-	1	17
Smedjebacken	12	2	-	-	281	109	-	-	404
Mora	1	2	0	-	131	55	-	-	190
Falun	56	3	2	-	1 268	310	-	2	1 640
Borlänge	134	87	32	-	2 212	529	6	-	3 000
Säter	200	43	81	-	2 718	765	4	1	3 812
Hedemora	478	129	26	-	2 716	1 655	-	47	5 051
Avesta	293	88	7	-	1 658	1 290	1	127	3 462
Ludvika	2	-	-	-	50	14	-	1	67
Summa Dalarnas län	1 194	354	166	-	13 734	5 172	14	185	20 819
Gävleborgs län									
Ockelbo	4	-	-	-	658	330	-	7	998
Hofors	203	3	25	-	492	416	-	2	1 142
Ovanåker	4	-	-	-	1 282	361	-	135	1 781
Nordanstig	1	3	-	-	763	351	3	21	1 142
Ljusdal	3	-	1	-	1 713	262	-	62	2 040
Gävle	127	21	-	-	1 082	749	25	6	2 010
Sandviken	238	85	5	-	1 585	1 464	34	9	3 420
Söderhamn	11	-	-	-	998	741	1	3	1 754
Bollnäs	24	4	2	-	3 455	954	20	89	4 548
Hudiksvall	60	5	3	-	1 733	778	-	80	2 660
Summa Gävleborgs län	675	122	36	-	13 761	6 404	84	413	21 495
Västernorrlands län									
Ånge	-	-	1	-	692	69	27	13	803
Timrå	-	-	-	-	228	45	3	-	276
Härnösand	-	-	0	-	362	63	-	8	434
Sundsvall	39	-	-	-	1 038	111	28	94	1 310
Kramfors	-	-	-	-	1 225	79	0	25	1 330
Sollefteå	2	1	-	-	1 107	152	2	7	1 270
Örnsköldsvik	-	-	-	-	1 060	201	3	132	1 396
Summa Västernorrlands län	40	1	2	-	5 712	720	65	279	6 818
Jämtlands län									
Ragunda	-	-	-	-	452	15	-	11	478
Bräcke	-	-	-	-	147	9	-	7	163
Krokom	-	-	-	-	377	25	-	29	431
Strömsund	-	-	-	-	98	25	-	5	128
Åre	-	-	-	-	101	4	-	6	112
Berg	-	-	-	-	299	22	-	6	327
Härjedalen	-	-	-	-	8	-	-	3	11
Östersund	-	2	-	-	931	103	0	13	1 050
Summa Jämtlands län	-	2	-	12	2 414	204	0	80	2 700

6a. Areal spannmål 2003. Hektar**6a. Areas under cereals 2003. Hectare**

Uppgifter för

- Västerbottens län, Norrbottens län

Område	Höstvete	Vårvete	Råg	Höstkorn	Vårkorn	Havre	Rågvete	Bland-säd	Summa spannmål
Västerbottens län									
Nordmaling	-	-	-	-	561	107	5	3	676
Bjurholm	-	-	-	-	303	40	-	2	345
Vindeln	-	-	-	-	498	39	14	31	581
Robertsfors	-	-	-	-	1 477	128	12	128	1 745
Norsjö	-	-	-	-	36	5	-	-	41
Malå	-	-	-	-	16	-	-	1	16
Storuman	-	-	-	-	6	12	-	1	19
Sorsele	-	-	-	-	-	-	-	-	-
Dorotea	-	-	-	-	1	-	-	-	1
Vännäs	-	-	-	-	1 021	185	1	24	1 231
Vilhelmina	-	-	-	-	3	19	-	1	22
Åsele	-	-	-	-	41	1	-	1	43
Umeå	1	-	1	-	2 878	450	8	46	3 383
Lycksele	-	-	-	-	59	28	-	2	88
Skellefteå	-	-	15	-	6 310	1 108	39	118	7 589
Summa									
Västerbottens län	1	-	16	-	13 209	2 123	79	356	15 783
Norrbottens län									
Arvidsjaur	-	-	-	-	-	-	-	-	-
Arjeplog	-	-	-	-	-	-	-	-	-
Jokkmokk	-	-	-	-	-	-	-	-	-
Överkalix	-	-	-	-	154	5	-	-	158
Kalix	-	-	-	-	256	8	-	11	275
Övertorneå	-	-	-	-	97	49	-	-	146
Pajala	-	-	-	-	46	3	-	-	49
Gällivare	-	-	-	-	-	-	-	-	-
Älvsbyn	-	-	-	-	475	46	-	11	532
Luleå	-	-	-	-	961	295	-	23	1 279
Piteå	4	-	-	-	1 977	181	13	48	2 224
Boden	-	-	-	-	784	165	-	75	1 024
Haparanda	-	-	-	-	124	12	-	5	142
Kiruna	-	-	-	-	-	6	-	-	6
Summa									
Norrbottens län	4	-	-	-	4 874	770	13	173	5 834
Hela riket	364 058	47 290	24 366	6 345	362 127	279 808	44 661	25 235	1 153 890

6b. Antal företag med odling av spannmål 2003.**6b. Number of holdings with cultivation of cereals 2003.**

Uppgifter för

- Stockholms län, Uppsala län, Södermanlands län

Område	Höstvete	Vårvete	Råg	Höstkorn	Vårkorn	Havre	Rågvete	Bland-säd	Totalt med spannmål
Stockholms län									
Upplands-Väsby	6	-	-	-	..	3	-	-	7
Vallentuna	67	5	3	..	58	74	6	..	97
Österåker	9	-	..	-	15	18	-	..	23
Värmdö	3	-	..	-	3	7	-	..	9
Järfälla	2	-	-	-	-	-	..
Ekerö	43	3	3	..	28	48	3	-	64
Huddinge	..	-	-	-	3	4	-	-	4
Botkyrka	19	3	3	..	11	17	3	..	23
Salem	4	-	..	-	..	4	-	-	5
Haninge	14	-	3	-	10	22	4	-	26
Tyresö ¹	-	-	-	-	..	-	..	-	..
Upplands-Bro	23	4	3	..	15	17	..	-	29
Nykvarn	11	..	3	-	6	18	-	-	21
Täby	4	-	-	-	3	5	..	-	5
Danderyd ¹	-	-	-	-	-	-	-	-	-
Sollentuna	4	-	..	-	-	-	5
Stockholm	..	-	-	-	-	-	..
Södertälje	71	13	10	..	49	72	15	3	98
Nacka ¹	-	-	-	-	-	-	-	-	-
Sundbyberg	-	-	-	-	-	-	-	-	-
Solna ¹	-	-	-	-	-	-	-	-	-
Lidingö ¹	-	-	-	-	-	-	-	-	-
Vaxholm	..	-	-	-	..	4	-	-	5
Norrtälje	189	38	23	5	308	354	32	39	466
Sigtuna	90	11	14	..	72	66	5	5	119
Nynäshamn	46	-	34	59	-	..	69
Summa									
Stockholms län	610	80	72	13	627	796	71	53	1 082
Uppsala län									
Håbo	31	4	..	-	22	16	-	-	35
Älvkarleby	-	-	-	-	-	..	3
Knivsta	77	16	5	-	73	48	5	4	96
Tierp	148	22	11	3	304	220	19	13	348
Uppsala	477	132	36	3	522	405	35	50	684
Enköping	460	124	56	..	402	381	19	23	565
Östhammar	83	19	6	7	275	165	24	51	323
Summa									
Uppsala län	1 276	317	116	15	1 600	1 236	102	142	2 054
Södermanlands län									
Vingåker	64	14	9	..	70	89	19	11	129
Gnesta	73	7	4	..	54	93	12	7	113
Nyköping	194	25	16	-	117	215	36	16	276
Oxelösund	3	-	-	-	3	3	4
Flen	106	7	7	-	70	128	40	25	179
Katrineholm	140	11	4	-	149	182	37	10	256
Eskilstuna	204	64	36	..	165	283	40	13	341
Strängnäs	130	49	16	..	86	122	14	5	169
Trosa	27	5	..	-	23	31	5	5	39
Summa									
Södermanlands län	941	182	94	6	737	1 146	204	93	1 506

1) Danderyd, Nacka, Solna och Lidingö samredovisas med Tyresö.

6b. Antal företag med odling av spannmål 2003.

6b. Number of holdings with cultivation of cereals 2003.

Uppgifter för

- Östergötlands län, Jönköpings län, Kronobergs län, Kalmar län

Område	Höstvete	Vårvete	Råg	Höstkorn	Vårkorn	Havre	Rågvete	Bland- säd	Totalt med spannmål
Östergötlands län									
Ödeshög	82	14	20	..	83	58	29	18	135
Ydre	-	-	63	37	18	11	81
Kinda	69	6	..	-	91	95	53	33	170
Boxholm	20	5	11	-	47	37	12	15	72
Åtvidaberg	38	-	30	63	33	15	102
Finspång	37	3	14	..	57	113	34	25	152
Valdemarsvik	81	5	5	-	48	111	25	28	152
Linköping	412	64	65	5	233	303	124	58	526
Norrköping	311	32	37	5	131	287	70	42	402
Söderköping	147	13	9	..	42	151	21	21	209
Motala	188	40	52	3	178	191	63	20	303
Vadstena	123	23	50	3	99	28	24	8	137
Mjölby	242	47	69	6	193	135	59	21	302
Summa									
Östergötlands län	1 751	255	336	25	1 295	1 609	565	315	2 743
Jönköpings län									
Aneby	3	98	96	25	19	145
Gnosjö	-	-	-	..	28	26	4	8	50
Mullsjö	-	-	17	23	10	4	35
Habo	5	-	-	..	52	80	48	7	93
Gislaved	3	5	..	3	104	135	19	18	195
Vaggeryd	-	..	-	..	82	64	8	7	111
Jönköping	85	5	..	12	235	284	78	54	392
Nässjö	2	123	122	14	15	193
Värnamo	10	-	140	152	47	24	219
Sävsjö	6	..	-	..	71	93	16	17	130
Vetlanda	5	3	..	4	174	225	42	49	324
Eksjö	8	4	108	125	13	11	176
Tranås	3	..	-	-	69	68	16	19	102
Summa									
Jönköpings län	130	25	11	30	1 301	1 493	340	252	2 165
Kronobergs län									
Uppvidinge	-	-	65	63	14	3	97
Lessebo	-	-	..	-	7	10	-	-	17
Tingsryd	4	-	66	103	24	12	145
Alvesta	5	4	103	155	48	21	195
Älmhult	-	..	5	..	50	45	4	17	90
Markaryd	-	-	..	-	24	25	38
Växjö	23	6	11	..	229	347	124	21	400
Ljungby	9	..	5	3	149	192	56	26	256
Summa									
Kronobergs län	41	15	27	8	693	940	272	102	1 238
Kalmar län									
Högsby	18	3	3	5	60	55	14	13	88
Torsås	38	..	9	4	77	49	26	4	103
Mörbylånga	167	20	31	64	263	35	65	5	294
Hultsfred	17	..	9	3	108	77	12	14	143
Mönsterås	37	15	10	6	104	91	41	8	143
Emmaboda	-	-	25	27	..	3	49
Kalmar	150	34	15	39	217	147	94	3	270
Nybro	8	-	87	70	10	11	129
Oskarshamn	..	-	..	-	58	48	5	9	93
Västervik	130	5	15	8	134	231	78	62	322
Vimmerby	5	..	3	..	92	101	32	31	167
Borgholm	86	11	14	59	294	52	124	9	330
Summa									
Kalmar län	658	94	113	191	1 519	983	503	172	2 131

6b. Antal företag med odling av spannmål 2003.

6b. Number of holdings with cultivation of cereals 2003.

Uppgifter för

- Gotlands län, Blekinge län, Skåne län, Hallands län

Område	Höstvete	Vårvete	Råg	Höstkorn	Vårkorn	Havre	Rågvete	Bland-säd	Totalt med spannmål
Gotlands län									
Gotland	567	175	128	129	1 108	447	464	37	1 263
Summa Gotlands län	567	175	128	129	1 108	447	464	37	1 263
Blekinge län									
Olofström	16	3	-	-	44	34	4	3	63
Karlskrona	83	12	13	8	169	114	71	20	233
Ronneby	65	9	12	13	139	93	61	13	192
Karlshamn	51	15	6	5	96	69	22	5	121
Sölvesborg	42	52	26	..	125	32	46	3	145
Summa Blekinge län	257	91	57	28	573	342	204	44	754
Skåne län									
Svalöv	196	46	16	10	200	110	7	..	281
Staffanstorps	117	35	5	6	104	18	..	-	130
Burlöv	10	-	10	-	-	-	12
Vellinge	119	9	6	4	114	21	-	..	132
Östra Göinge	29	10	5	..	55	45	26	..	76
Örkelljunga	..	3	21	17	3	..	39
Bjuv	55	9	6	..	59	31	6	-	79
Kävlinge	115	29	32	..	113	21	3	..	142
Lomma	49	18	7	-	44	8	..	-	58
Svedala	98	22	20	7	96	36	123
Skurup	216	15	21	6	218	53	11	-	252
Sjöbo	242	47	47	19	377	145	33	10	462
Hörby	148	32	46	10	313	145	22	12	383
Höör	62	6	16	..	125	55	10	..	149
Tomelilla	260	29	37	20	372	85	36	..	439
Bromölla	21	9	13	..	58	30	18	..	71
Osby	-	-	-	-	23	14	-	..	36
Perstorp	..	-	4	-	18	11	24
Klippan	38	13	17	..	114	73	15	3	137
Åstorp	69	14	9	3	69	49	8	-	95
Båstad	74	9	3	23	244	92	56	3	286
Malmö	64	15	9	..	66	3	..	-	81
Lund	180	38	45	7	205	66	6	..	261
Landskrona	115	34	13	4	99	36	9	-	142
Helsingborg	211	39	23	10	183	117	12	..	252
Höganäs	96	19	18	7	106	42	19	4	138
Eslöv	298	68	56	5	336	158	19	..	415
Ystad	270	33	31	24	288	59	9	-	340
Trelleborg	320	37	28	15	297	44	10	..	349
Kristianstad	237	110	170	24	443	113	68	9	526
Simrishamn	274	31	19	13	337	53	20	-	377
Ängelholm	186	57	24	23	198	117	21	6	256
Hässleholm	57	18	33	4	267	126	51	15	325
Summa Skåne län	4 229	855	783	255	5 572	1 993	504	87	6 868
Hallands län									
Hylte	..	-	-	..	55	53	7	9	89
Halmstad	128	26	18	..	231	236	62	16	320
Laholm	109	25	22	4	366	212	103	17	406
Falkenberg	236	66	25	7	442	400	137	49	564
Varberg	246	50	13	7	541	574	131	71	739
Kungsbacka	148	16	5	-	162	245	30	16	337
Summa Hallands län	868	183	83	20	1 797	1 720	470	178	2 455

6b. Antal företag med odling av spannmål 2003.

6b. Number of holdings with cultivation of cereals 2003.

Uppgifter för

- Västra Götalands län

Område	Höstvete	Vårvete	Råg	Höstkorn	Vårkorn	Havre	Rågvete	Bland-säd	Totalt med spannmål
Västra Götalands län									
Härryda	-	-	-	-	8	18	..	3	24
Partille	..	-	-	-	..	4	-	-	4
Öckerö	-	-	-	-	-	-	-	-	-
Stenungsund	16	4	..	-	33	84	6	6	97
Tjörn	15	..	-	..	23	62	..	5	74
Orust	37	7	..	-	20	143	11	31	173
Sotenäs	17	..	-	..	9	30	3	4	39
Munkedal	40	3	3	..	94	166	14	29	205
Tanum	131	13	107	282	23	32	331
Dals-Ed	-	-	55	47	4	4	86
Färgelanda	23	5	3	-	122	190	12	8	235
Ale	28	3	..	-	27	92	..	6	98
Lerum	10	4	..	-	24	50	7	..	51
Värgårda	37	13	37	..	104	208	35	14	242
Bollebygd				-	6	17	..	3	20
Grästorp	220	16	10	..	76	246	7	16	293
Essunga	120	17	29	..	108	279	50	14	326
Karlsborg	10	3	7	-	24	46	16	13	58
Gullspång	27	3	..	-	21	99	21	5	105
Tranemo	3	-	-	..	93	65	25	6	114
Bengtsfors	3	-	29	42	..	8	69
Mellerud	162	6	10	-	96	260	28	14	296
Lilla Edet	36	7	..	-	19	98	4	11	120
Mark	57	4	154	240	48	32	307
Svenljunga	2	..	-	..	101	62	11	3	121
Herrljunga	40	6	5	-	103	249	37	51	288
Vara	531	57	106	..	217	672	95	34	839
Götene	165	34	38	..	95	200	62	31	255
Tibro	23	4	5	-	32	82	35	14	102
Töreboda	126	43	13	-	79	200	46	54	248
Göteborg	31	4	-	-	26	74	10	3	83
Mölnadal	9	-	..	-	15	33	4	..	37
Kungälv	90	5	..	-	54	198	3	11	218
Lysekil	32	3	..	-	13	65	5	12	75
Uddevalla	64	5	7	..	67	206	14	8	231
Strömstad	17	9	4	..	50	100	9	11	118
Vänersborg	226	21	22	-	152	401	29	21	435
Trollhättan	101	20	11	..	84	219	5	11	249
Alingsås	68	12	8	..	108	204	17	7	234
Borås	..	-	-	-	73	86	10	18	134
Ulricehamn	5	6	3	..	171	173	40	37	278
Åmål	13	5	41	69	6	4	90
Mariestad	145	39	15	..	56	202	33	38	245
Lidköping	527	42	62	8	155	531	77	24	645
Skara	125	17	53	..	124	204	38	27	257
Skövde	198	32	23	..	107	312	97	65	400
Hjo	39	5	9	..	68	139	52	25	164
Tidaholm	35	9	12	..	119	182	41	27	216
Falköping	152	41	13	3	430	634	154	147	789
Summa									
Västra Götalands län	3 759	534	526	38	3 794	8 265	1 252	950	10 118

6b. Antal företag med odling av spannmål 2003.

6b. Number of holdings with cultivation of cereals 2003.

Uppgifter för

- Värmlands län, Örebro län, Västmanlands län

Område	Höstvete	Vårvete	Råg	Höstkorn	Vårkorn	Havre	Rågvete	Bland- säd	Totalt med spannmål
Värmlands län									
Kil	17	3	-	-	55	88	..	3	108
Eda	5	..	-	..	53	76	..	4	98
Torsby	3	25	26	-	-	49
Storfors	-	-	12	20	27
Hammarö	-	..	-	-	..	4	-	-	5
Munkfors	-	-	..	-	11	12	-	..	17
Forshaga	-	-	27	28	-	..	51
Grums	8	..	-	..	23	62	..	3	74
Ärjäng	4	-	-	-	89	108	3	3	154
Sunne	19	118	157	3	4	204
Karlstad	62	13	4	..	150	229	12	..	266
Kristinehamn	32	13	7	-	79	133	8	6	155
Filipstad	-	-	-	-	7	8	-	-	14
Hagfors	-	..	-	..	44	46	74
Arvika	10	-	80	105	..	3	137
Säffle	104	8	8	..	151	238	31	4	285
Summa									
Värmlands län	267	48	24	8	926	1 340	65	37	1 718
Örebro län									
Lekeberg	63	26	22	-	110	175	15	7	197
Laxå	-	-	15	22	..	3	29
Hallsberg	44	22	22	-	109	146	17	4	188
Degerfors	6	8	5	-	23	36	5	6	42
Hällefors	-	-	-	-	..	6	-	4	10
Ljusnarsberg	-	-	-	-	5	3	-	..	8
Örebro	260	162	60	3	386	526	37	10	612
Kumla	83	31	20	..	104	132	15	6	159
Askersund	37	6	26	..	70	129	21	6	148
Karlskoga	8	5	..	-	25	34	-	3	40
Nora	-	-	21	18	-	..	31
Lindesberg	82	27	4	..	159	246	10	15	289
Summa									
Örebro län	586	291	160	6	1 029	1 473	122	66	1 753
Västmanlands län									
Skinnskatteberg	7	6	..	-	18	45	..	-	49
Surahammar	5	..	-	-	9	22	24
Heby	171	63	9	3	277	255	21	23	362
Kungsör	57	17	5	-	68	81	..	3	97
Hallstahammar	39	15	-	..	42	62	71
Norberg	3	-	-	..	21	38	-	..	47
Västerås	170	74	6	-	222	228	8	16	289
Sala	151	99	19	5	306	429	11	21	479
Fagersta	..	-	-	-	14	25	-	-	26
Köping	143	58	6	-	136	224	5	23	247
Arboga	44	22	6	-	65	105	4	10	118
Summa									
Västmanlands län	791	356	53	10	1 178	1 514	54	100	1 809

6b. Antal företag med odling av spannmål 2003.

6b. Number of holdings with cultivation of cereals 2003.

Uppgifter för

- Dalarnas län, Gävleborgs län, Västernorrlands län, Jämtlands län

Område	Höstvete	Vårvete	Råg	Höstkorn	Vårkorn	Havre	Rågvete	Bland- säd	Totalt med spannmål
Dalarnas län									
Vansbro	-	-	-	-	28	17	-	-	32
Malung	-	-	-	-	10	8	-	-	15
Gagnef	..	-	-	-	47	16	-	-	52
Leksand	3	-	4	-	60	34	71
Rättvik	..	-	..	-	49	10	-	-	50
Orsa	-	15	7	-	-	18
Älvdalen	-	-	-	-	4	3	-	..	7
Smedjebacken	-	31	23	-	-	40
Mora	-	22	17	-	-	29
Falun	8	-	128	79	-	..	158
Borlänge	19	9	7	-	131	74	..	-	149
Säter	27	7	15	-	168	107	183
Hedemora	38	13	5	-	169	147	-	5	205
Avesta	32	7	3	-	121	137	..	12	195
Ludvika	..	-	-	-	13	4	-	..	16
Summa									
Dalarnas län	137	41	39	-	996	683	5	23	1 220
Gävleborgs län									
Ockelbo	..	-	-	-	61	51	-	..	78
Hofors	12	..	3	-	47	44	-	..	70
Ovanåker	..	-	-	-	130	81	-	20	164
Nordanstig	-	-	75	59	..	4	96
Ljusdal	..	-	..	-	132	62	-	13	160
Gävle	15	5	-	-	98	91	6	3	124
Sandviken	29	12	..	-	151	190	4	4	232
Söderhamn	4	-	-	-	98	95	133
Bollnäs	5	-	231	150	5	7	284
Hudiksvall	7	4	..	-	161	144	-	18	219
Summa									
Gävleborgs län	77	26	9	-	1 184	967	17	72	1 560
Västernorrlands län									
Ånge	-	-	..	-	52	17	4	..	58
Timrå	-	-	-	-	21	10	..	-	28
Härnösand	-	-	..	-	46	19	-	3	59
Sundsvall	3	-	-	-	109	33	..	10	134
Kramfors	-	-	-	-	88	28	..	4	109
Sollefteå	-	-	101	28	..	6	118
Örnsköldsvik	-	-	-	-	172	59	..	28	222
Summa									
Västernorrlands län	4	-	589	194	10	53	728
Jämtlands län									
Ragunda	-	-	-	-	34	5	-	4	40
Bräcke	-	-	-	-	25	3	-	4	30
Krokom	-	-	-	-	43	13	-	6	54
Strömsund	-	-	-	-	16	12	-	3	26
Åre	-	-	-	-	22	..	-	..	24
Berg	-	-	-	-	48	10	-	3	59
Härjedalen	-	-	-	-	5	-	-	..	6
Östersund	-	..	-	-	116	27	..	5	134
Summa									
Jämtlands län	-	..	-	-	309	72	..	28	373

6b. Antal företag med odling av spannmål 2003.

6b. Number of holdings with cultivation of cereals 2003.

Uppgifter för

- Västerbottens län, Norrbottens län

Område	Höstvete	Vårvete	Råg	Höstkorn	Vårkorn	Havre	Rågvete	Bland- säd	Totalt med spannmål
Västerbottens län									
Nordmaling	-	-	-	-	49	16	61
Bjurholm	-	-	-	-	35	6	-	..	39
Vindeln	-	-	-	-	43	6	..	7	52
Robertsfors	-	-	-	-	110	22	..	11	130
Norsjö	-	-	-	-	6	3	-	-	9
Malå	-	-	-	-	-
Storuman	-	-	-	-	-	..	3
Sorsele	-	-	-	-	-	-	-
Dorotea	-	-	-	-	-	-	..
Vännäs	-	-	-	-	84	24	..	3	95
Vilhelmina	-	-	-	-	..	5	-	..	7
Åsele	-	-	-	-	4	..	-	..	6
Umeå	..	-	..	-	223	68	..	8	246
Lycksele	-	-	-	-	12	5	-	..	15
Skellefteå	-	-	..	-	471	176	6	25	570
Summa									
Västerbottens län	..	-	..	-	1 043	333	13	62	1 236
Norrbottens län									
Arvidsjaur	-	-	-	-	-	-	-	-	-
Arjeplog	-	-	-	-	-	-	-	-	-
Jokkmokk	-	-	-	-	-	-	-	-	-
Överkalix	-	-	-	-	17	3	-	-	17
Kalix	-	-	-	-	21	3	-	..	24
Övertorneå	-	-	-	-	16	6	-	-	20
Pajala	-	-	-	-	8	..	-	-	9
Gällivare	-	-	-	-	-	-	-	-	-
Älvsbyn	-	-	-	-	26	8	-	..	28
Luleå	-	-	-	-	82	36	-	6	107
Piteå	..	-	-	-	104	28	..	5	117
Boden	-	-	-	-	67	36	-	6	88
Haparanda	-	-	-	-	18	..	-	..	20
Kiruna	-	-	-	-	-	3	-	-	3
Summa									
Norrbottens län	..	-	-	-	359	126	..	21	433
Hela riket	16 144	3 492	2 576	773	27 173	26 888	5 126	2 801	42 781

7a. Areal baljväxter, grönfoder och vall 2003. Hektar

7a. Areas under leguminous plants, ley and green fodder 2003. Hectare

Uppgifter för

- Stockholms län, Uppsala län, Södermanlands län

Område	Ärter, åkerbönor m.m.	Konserv- ärter	Bruna bönor	Grön- foder ¹	Slätter- och betesvall	Frövall
Stockholms län						
Upplands-Väsby	70	-	-	-	256	-
Vallentuna	56	-	-	4	2 371	-
Österåker	-	-	-	15	793	-
Värmdö	-	-	-	1	467	-
Järfälla	-	-	-	-	104	-
Ekerö	152	-	-	6	1 461	-
Huddinge	-	-	-	-	263	-
Botkyrka	55	-	-	38	658	-
Salem	-	-	-	-	169	-
Haninge	16	-	-	-	1 052	15
Tyresö ²	-	-	-	6	319	-
Upplands-Bro	157	-	-	31	1 188	-
Nykvarn	71	-	-	0	488	129
Täby	-	-	-	-	245	-
Danderyd ²	-	-	-	-	-	-
Sollentuna	-	-	-	-	94	-
Stockholm	2	-	-	0	139	-
Södertälje	128	-	-	27	2 792	28
Nacka ²	-	-	-	-	-	-
Sundbyberg	-	-	-	-	-	-
Solna ²	-	-	-	-	-	-
Lidingö ²	-	-	-	-	-	-
Vaxholm	-	-	-	-	147	-
Norrtälje	193	-	-	179	10 686	-
Sigtuna	114	-	-	37	1 761	-
Nynäshamn	35	-	-	9	1 616	-
Summa						
Stockholms län	1 049	-	-	355	27 070	172
Uppsala län						
Häbo	73	-	-	1	347	-
Älvkarleby	-	-	-	14	214	-
Knivsta	24	-	-	26	1 783	-
Tierp	143	-	-	130	6 328	-
Uppsala	863	-	-	356	10 480	109
Enköping	1 448	-	-	147	6 440	116
Östhammar	76	-	-	143	7 708	-
Summa						
Uppsala län	2 627	-	-	816	33 301	225
Södermanlands län						
Vingåker	159	-	-	13	2 591	17
Gnesta	130	-	-	18	3 320	10
Nyköping	526	-	-	169	6 721	321
Oxelösund	-	-	-	-	35	-
Flen	140	-	-	158	6 229	47
Katrineholm	406	-	-	37	6 192	32
Eskilstuna	484	-	-	80	6 267	72
Strängnäs	429	-	-	-	2 529	135
Trosa	58	-	-	1	1 064	-
Summa						
Södermanlands län	2 332	-	-	476	34 948	634

1) Inkl. Majs.

2) Danderyd, Nacka, Solna och Lidingö samredovisas med Tyresö.

7a. Areal baljväxter, grönfoder och vall 2003. Hektar

7a. Areas under leguminous plants, ley and green fodder 2003. Hectare

Uppgifter för

- Östergötlands län, Jönköpings län, Kronobergs län, Kalmar län

Område	Ärter, åkerbönor m.m.	Konserv- ärter	Bruna bönor	Grön- foder ¹	Slätter- och betesvall	Frövall
Östergötlands län						
Ödeshög	453	-	-	39	1 993	95
Ydre	-	-	-	205	2 724	-
Kinda	39	-	-	82	5 433	9
Boxholm	56	-	-	45	1 634	18
Åtvidaberg	20	-	-	56	3 891	-
Finspång	16	-	-	40	3 847	10
Valdemarsvik	19	-	-	160	4 897	-
Linköping	1 447	-	-	152	9 620	251
Norrköping	545	-	-	158	7 723	472
Söderköping	204	-	-	56	4 106	100
Motala	991	-	-	82	4 604	507
Vadstena	985	-	-	20	485	252
Mjölby	1 318	-	-	81	2 727	406
Summa						
Östergötlands län	6 093	-	-	1 176	53 685	2 119
Jönköpings län						
Aneby	-	-	-	127	3 491	-
Gnosjö	-	-	-	24	1 339	-
Mullsjö	-	-	-	18	1 047	-
Habo	8	-	-	125	1 950	1
Gislaved	1	-	-	109	4 786	-
Vaggeryd	-	-	-	144	3 707	-
Jönköping	96	-	-	249	10 496	11
Nässjö	2	-	-	271	6 463	-
Värnamo	11	-	-	88	5 505	-
Sävsjö	-	-	-	114	4 463	-
Vetlanda	10	-	-	183	10 255	-
Eksjö	-	-	-	176	5 200	-
Tranås	3	-	-	172	3 319	-
Summa						
Jönköpings län	132	-	-	1 798	62 022	12
Kronobergs län						
Uppvidinge	7	-	-	75	1 929	-
Lessebo	-	-	-	7	714	-
Tingsryd	1	-	-	64	3 595	-
Alvesta	8	-	-	41	5 987	-
Älmhult	-	-	-	76	3 287	-
Markaryd	-	-	-	22	1 517	-
Växjö	21	-	-	168	8 335	2
Ljungby	13	-	-	130	9 035	2
Summa						
Kronobergs län	51	-	-	584	34 399	3
Kalmar län						
Högsby	10	-	-	62	2 071	-
Torsås	15	-	-	42	3 133	-
Mörbylånga	435	-	595	203	7 257	-
Hultsfred	33	-	-	25	3 967	-
Mönsterås	58	-	-	45	2 988	-
Emmaboda	-	-	-	28	1 850	-
Kalmar	294	-	-	153	5 827	34
Nybro	14	-	-	69	3 876	-
Oskarshamn	-	-	-	50	2 693	-
Västervik	82	-	-	269	10 732	-
Vimmerby	14	-	-	124	6 452	-
Borgholm	120	-	172	452	12 616	12
Summa						
Kalmar län	1 076	-	767	1 522	63 460	46

1) Inkl. Majs.

7a. Areal baljväxter, grönfoder och vall 2003. Hektar

7a. Areas under leguminous plants, ley and green fodder 2003. Hectare

Uppgifter för

- Gotlands län, Blekinge län, Skåne län, Hallands län

Område	Ärter, åkerbönor m.m.	Konserv- ärter	Bruna bönor	Grön- foder ¹	Slätter- och betesvall	Frövall
Gotlands län						
Gotland	1 057	-	-	1 079	35 743	61
Summa						
Gotlands län	1 057	-	-	1 079	35 743	61
Blekinge län						
Olofström	-	-	-	20	1 266	-
Karlskrona	100	-	-	88	5 539	5
Ronneby	20	-	-	50	3 870	-
Karlshamn	2	-	-	54	2 292	-
Sölvesborg	9	-	-	45	658	-
Summa						
Blekinge län	131	-	-	257	13 624	5
Skåne län						
Svalöv	283	573	-	133	2 829	776
Staffanstorps	50	380	-	11	135	66
Burlöv	-	23	-	10	9	-
Vellinge	94	121	-	33	215	89
Östra Göinge	78	-	-	217	2 551	22
Örkelljunga	-	-	-	48	2 189	-
Bjuv	67	80	-	7	509	11
Kävlinge	66	413	-	6	342	7
Lomma	7	78	-	30	133	-
Svedala	39	115	-	123	1 710	411
Skurup	90	56	-	72	1 226	91
Sjöbo	524	62	-	464	8 137	64
Hörby	113	244	-	353	6 938	31
Höör	24	101	-	148	2 916	34
Tomelilla	122	-	-	518	5 552	329
Bromölla	25	-	-	49	886	-
Osby	-	-	-	33	1 907	-
Perstorp	-	-	-	23	1 240	-
Klippan	47	120	-	144	3 745	16
Åstorp	32	57	-	26	672	24
Båstad	22	28	-	231	4 098	8
Malmö	6	79	-	-	206	57
Lund	257	476	-	73	3 728	278
Landskrona	208	310	-	109	241	97
Helsingborg	112	615	-	57	1 280	281
Höganäs	86	306	-	11	844	99
Eslöv	153	866	-	76	3 057	549
Ystad	380	-	-	77	1 878	368
Trelleborg	205	968	-	14	640	448
Kristianstad	275	-	-	831	9 669	87
Simrishamn	270	-	-	271	2 846	507
Ängelholm	136	297	-	65	3 314	167
Hässleholm	118	-	-	521	11 457	20
Summa						
Skåne län	3 890	6 368	-	4 784	87 099	4 936
Hallands län						
Hylte	6	-	-	57	2 354	-
Halmstad	287	81	-	204	6 607	239
Laholm	185	374	-	316	8 866	199
Falkenberg	538	-	-	482	8 209	33
Varberg	277	-	-	440	10 041	15
Kungsbacka	133	-	-	92	4 041	35
Summa						
Hallands län	1 425	454	-	1 592	40 117	520

1) Inkl. Majs.

7a. Areal baljväxter, grönfoder och vall 2003. Hektar

7a. Areas under leguminous plants, ley and green fodder 2003. Hectare

Uppgifter för

- Västra Götalands län

Område	Ärter, åkerbönor m.m.	Konserv- ärter	Bruna bönor	Grön- foder ¹	Slätter- och betesvall	Frövall
Västra Götalands län						
Härryda	1	-	-	4	556	-
Partille	-	-	-	-	53	-
Öckerö	-	-	-	-	-	-
Stenungsund	7	-	-	15	1 497	-
Tjörn	4	-	-	8	1 324	-
Orust	11	-	-	61	3 708	-
Sotenäs	47	-	-	8	769	-
Munkedal	27	-	-	114	4 536	22
Tanum	50	-	-	94	5 361	3
Dals-Ed	-	-	-	8	3 107	-
Färgelanda	39	-	-	51	4 630	10
Ale	10	-	-	62	2 040	15
Lerum	6	-	-	29	1 081	13
Värgårda	72	-	-	113	2 942	-
Bollebygd	-	-	-	16	467	-
Grästorp	154	147	-	20	1 132	140
Essunga	153	13	-	92	1 556	10
Karlsborg	58	-	-	16	1 540	-
Gullspång	28	-	-	62	1 473	-
Tranemo	0	-	-	83	3 471	-
Bengtsfors	-	-	-	117	2 516	-
Mellerud	198	392	-	96	3 422	674
Lilla Edet	123	-	-	6	1 719	14
Mark	12	-	-	119	5 978	-
Svenljunga	-	-	-	72	3 591	-
Herrljunga	51	-	-	190	5 333	6
Vara	570	533	-	143	2 873	144
Götene	747	-	-	266	3 341	16
Tibro	27	-	-	71	1 733	-
Töreboda	248	-	-	191	3 531	77
Göteborg	43	-	-	15	1 255	11
Möndal	0	-	-	-	561	-
Kungälv	34	-	-	7	3 270	37
Lysekil	14	-	-	73	1 482	1
Uddevalla	35	-	-	53	3 810	7
Strömstad	24	-	-	45	1 529	-
Vänersborg	143	441	-	56	4 229	363
Trollhättan	122	53	-	56	2 054	140
Alingsås	115	-	-	17	2 188	30
Borås	-	-	-	54	3 548	-
Ulricehamn	1	-	-	161	7 731	-
Ämål	4	-	-	41	2 679	11
Mariestad	402	-	-	87	4 039	83
Lidköping	611	591	-	33	2 756	71
Skara	191	129	-	118	3 412	-
Skövde	451	-	-	280	7 862	-
Hjo	316	-	-	189	3 118	41
Tidaholm	124	-	-	143	3 991	-
Falköping	201	-	-	351	16 458	9
Summa						
Västra Götalands län	5 473	2 298	-	3 909	151 254	1 945

1) Inkl. Majs.

7a. Areal baljväxter, grönfoder och vall 2003. Hektar

7a. Areas under leguminous plants, ley and green fodder 2003. Hectare

Uppgifter för

- Värmlands län, Örebro län, Västmanlands län

Område	Ärter, åkerbönor m.m.	Konserv- ärter	Bruna bönor	Grön- foder ¹	Slätter- och betesvall	Frövall
Värmlands län						
Kil	30	-	-	40	3 552	10
Eda	-	-	-	65	2 557	-
Torsby	-	-	-	71	2 376	-
Storfors	7	-	-	36	1 865	-
Hammarö	-	-	-	-	184	-
Munkfors	15	-	-	4	489	-
Forshaga	22	-	-	56	2 020	-
Grums	12	-	-	99	2 261	18
Ärjäng	9	-	-	48	2 906	-
Sunne	19	-	-	162	6 616	14
Karlstad	205	-	-	165	9 345	104
Kristinehamn	148	-	-	99	3 931	16
Filipstad	-	-	-	66	955	-
Hagfors	5	-	-	92	2 192	-
Arvika	29	-	-	114	4 112	4
Säffle	233	-	-	92	6 873	64
Summa						
Värmlands län	735	-	-	1 208	52 233	230
Örebro län						
Lekeberg	42	-	-	20	1 762	41
Laxå	6	-	-	31	794	-
Hallsberg	151	-	-	8	2 237	8
Degerfors	1	-	-	34	1 350	-
Hällefors	1	-	-	14	517	-
Ljusnarsberg	-	-	-	0	480	-
Örebro	349	-	-	77	6 134	212
Kumla	54	-	-	30	1 321	130
Askersund	34	-	-	76	2 902	10
Karlskoga	28	-	-	45	2 163	51
Nora	5	-	-	17	1 376	-
Lindesberg	117	-	-	89	5 844	161
Summa						
Örebro län	788	-	-	441	26 881	613
Västmanlands län						
Skinnskatteberg	20	-	-	14	1 507	-
Surahammar	6	-	-	-	736	-
Heby	196	-	-	3	3 499	2
Kungsör	42	-	-	-	979	-
Hallstahammar	61	-	-	5	841	63
Norberg	-	-	-	1	676	-
Västerås	548	-	-	53	3 538	257
Sala	395	-	-	49	4 761	217
Fagersta	-	-	-	1	427	-
Köping	251	-	-	60	2 362	51
Arboga	100	-	-	-	1 183	111
Summa						
Västmanlands län	1 620	-	-	184	20 509	700

1) Inkl. Majs.

7a. Areal baljväxter, grönfoder och vall 2003. Hektar

7a. Areas under leguminous plants, ley and green fodder 2003. Hectare

Uppgifter för

- Dalarnas län, Gävleborgs län, Västernorrlands län, Jämtlands län

Område	Ärter, åkerbönor m.m.	Konserv- ärter	Bruna bönor	Grön- foder ¹	Slätter- och betesvall	Frövall
Dalarnas län						
Vansbro	-	-	-	27	1 153	-
Malung	-	-	-	31	753	-
Gagnef	0	-	-	38	1 109	-
Leksand	-	-	-	48	2 014	-
Rättvik	2	-	-	44	1 707	-
Orsa	1	-	-	45	683	-
Älvdalen	-	-	-	45	541	-
Smedjebacken	-	-	-	24	1 593	-
Mora	-	-	-	61	1 182	-
Falun	1	-	-	76	3 428	-
Borlänge	94	-	-	44	2 729	19
Säter	39	-	-	56	3 385	-
Hedemora	139	-	-	59	4 157	23
Avesta	37	-	-	185	4 229	7
Ludvika	-	-	-	9	600	-
Summa						
Dalarnas län	313	-	-	790	29 264	48
Gävleborgs län						
Ockelbo	0	-	-	104	1 678	1
Hofors	29	-	-	19	1 185	-
Ovanåker	1	-	-	67	3 676	-
Nordanstig	0	-	-	238	3 066	-
Ljusdal	5	-	-	495	5 209	-
Gävle	21	-	-	30	2 166	-
Sandviken	75	-	-	89	3 710	1
Söderhamn	8	-	-	54	2 766	-
Bollnäs	-	-	-	173	5 987	5
Hudiksvall	7	-	-	880	7 897	1
Summa						
Gävleborgs län	146	-	-	2 148	37 340	7
Västernorrlands län						
Ange	-	-	-	115	2 371	-
Timrå	-	-	-	110	1 747	1
Härnösand	-	-	-	216	2 555	1
Sundsvall	1	-	-	558	6 717	-
Kramfors	-	-	-	449	5 522	-
Sollefteå	1	-	-	300	4 882	6
Örnsköldsvik	1	-	-	843	10 292	-
Summa						
Västernorrlands län	2	-	-	2 591	34 085	8
Jämtlands län						
Ragunda	-	-	-	90	2 147	-
Bräcke	-	-	-	80	1 563	-
Krokom	-	-	-	810	7 430	-
Strömsund	-	-	-	293	3 287	-
Åre	-	-	-	432	4 173	-
Berg	1	-	-	361	4 804	-
Härjedalen	-	-	-	94	1 010	-
Östersund	-	-	-	645	8 208	-
Summa						
Jämtlands län	1	-	-	2 806	32 622	-

1) Inkl. Majs.

7a. Areal baljväxter, grönfoder och vall 2003. Hektar

7a. Areas under leguminous plants, ley and green fodder 2003. Hectare

Uppgifter för

- Västerbottens län, Norrbottens län

Område	Ärter, åkerbönor m.m.	Konserv- ärter	Bruna bönor	Grön- foder ¹	Slätter- och betesvall	Frövall
Västerbottens län						
Nordmaling	-	-	-	175	2 981	-
Bjurholm	-	-	-	79	1 696	-
Vindeln	-	-	-	162	2 317	-
Robertsfors	-	-	-	317	6 359	2
Norsjö	-	-	-	74	507	-
Malå	-	-	-	9	133	-
Storuman	-	-	-	19	685	-
Sorsele	-	-	-	26	465	-
Dorotea	-	-	-	7	152	-
Vännäs	-	-	-	253	3 168	-
Vilhelmina	-	-	-	62	786	-
Åsele	-	-	-	48	408	-
Umeå	-	-	-	292	6 868	-
Lycksele	-	-	-	49	1 179	-
Skellefteå	-	-	-	716	13 451	19
Summa						
Västerbottens län	-	-	-	2 286	41 156	21
Norrbottens län						
Arvidsjaur	-	-	-	10	347	-
Arjeplog	-	-	-	4	92	-
Jokkmokk	-	-	-	5	134	-
Överkalix	-	-	-	26	712	-
Kalix	-	-	-	113	1 563	-
Övertorneå	0	-	-	88	1 896	-
Pajala	-	-	-	32	1 366	-
Gällivare	-	-	-	11	173	-
Älvsbyn	-	-	-	14	1 293	-
Luleå	-	-	-	333	5 060	0
Piteå	-	-	-	133	4 580	-
Boden	-	-	-	96	3 314	-
Haparanda	-	-	-	81	1 797	-
Kiruna	-	-	-	-	143	-
Summa						
Norrbottens län	0	-	-	946	22 470	0
Hela riket	28 942	9 121	767	31 748	933 280	12 306

1) Inkl. Majs.

7b. Antal företag med odling av baljväxter, grönfoder och vall 2003.

7b. Number of holdings with cultivation of leguminous plants, ley and green fodder 2003.

Uppgifter för

- Stockholms län, Uppsala län, Södermanlands län

Område	Ärter, åkerbönor m.m.	Konserv- ärter	Bruna bönor	Grön- foder	Slätter- och betesvall	Frövall
Stockholms län						
Upplands-Väsby	..	-	-	-	11	-
Vallentuna	6	-	-	..	124	-
Österåker	-	-	-	..	45	-
Värmdö	-	-	-	..	32	-
Järfälla	-	-	-	-	7	-
Ekerö	7	-	-	..	69	-
Huddinge	-	-	-	-	9	-
Botkyrka	3	-	-	..	23	-
Salem	-	-	-	-	6	-
Haninge	..	-	-	-	44	..
Tyresö ¹	-	-	-	..	8	-
Upplands-Bro	7	-	-	..	27	-
Nykvarn	3	-	-	..	32	..
Täby	-	-	-	-	10	-
Danderyd ¹	-	-	-	-	-	-
Sollentuna	-	-	-	-	5	-
Stockholm	..	-	-	..	4	-
Södertälje	9	-	-	5	122	..
Nacka ¹	-	-	-	-	-	-
Sundbyberg	-	-	-	-	-	-
Solna ¹	-	-	-	-	-	-
Lidingö ¹	-	-	-	-	-	-
Vaxholm	-	-	-	-	7	-
Norrtälje	27	-	-	21	614	-
Sigtuna	12	-	-	3	105	-
Nynäshamn	3	-	-	3	75	-
Summa						
Stockholms län	81	-	-	44	1 379	5
Uppsala län						
Häbo	6	-	-	..	27	-
Älvkarleby	-	-	-	..	9	-
Knivsta	5	-	-	..	91	-
Tierp	13	-	-	22	337	-
Uppsala	89	-	-	27	622	4
Enköping	129	-	-	15	439	8
Östhammar	20	-	-	27	383	-
Summa						
Uppsala län	262	-	-	95	1 908	12
Södermanlands län						
Vingåker	10	-	-	7	125	3
Gnesta	11	-	-	3	138	..
Nyköping	37	-	-	14	297	15
Oxelösund	-	-	-	-	3	-
Flen	13	-	-	15	241	3
Katrineholm	33	-	-	8	297	..
Eskilstuna	34	-	-	9	326	6
Strängnäs	30	-	-	-	160	9
Trosa	3	-	-	..	46	-
Summa						
Södermanlands län	171	-	-	57	1 633	39

1) Danderyd, Nacka, Solna och Lidingö samredovisas med Tyresö.

7b. Antal företag med odling av baljväxter, grönfoder och vall 2003.

7b. Number of holdings with cultivation of leguminous plants, ley and green fodder 2003.

Uppgifter för

- Östergötlands län, Jönköpings län, Kronobergs län, Kalmar län

Område	Ärter, åkerbönor m.m.	Konserv- ärter	Bruna bönor	Grön- foder	Slätter- och betesvall	Frövall
Östergötlands län						
Ödeshög	32	-	-	13	180	8
Ydre	-	-	-	40	145	-
Kinda	8	-	-	18	240	..
Boxholm	8	-	-	7	113	..
Åtvidaberg	4	-	-	10	147	-
Finspång	3	-	-	7	191	..
Valdemarsvik	6	-	-	10	189	-
Linköping	128	-	-	23	505	20
Norrköping	43	-	-	19	396	31
Söderköping	26	-	-	8	205	9
Motala	87	-	-	9	270	36
Vadstena	61	-	-	..	75	14
Mjölby	109	-	-	9	264	28
Summa						
Östergötlands län	515	-	-	174	2 920	151
Jönköpings län						
Aneby	-	-	-	36	194	-
Gnosjö	-	-	-	14	116	-
Mullsjö	-	-	-	5	78	-
Habo	..	-	-	15	118	..
Gislaved	..	-	-	39	344	-
Vaggeryd	-	-	-	44	227	-
Jönköping	9	-	-	58	553	..
Nässjö	..	-	-	68	391	-
Värnamo	4	-	-	32	388	-
Sävsjö	-	-	-	38	279	-
Vetlanda	4	-	-	63	581	-
Eksjö	-	-	-	41	262	-
Tranås	..	-	-	31	166	-
Summa						
Jönköpings län	23	-	-	484	3 697	..
Kronobergs län						
Uppvidinge	..	-	-	22	175	-
Lessebo	-	-	-	4	64	-
Tingsryd	..	-	-	23	300	-
Alvesta	..	-	-	18	344	-
Älmhult	-	-	-	30	252	-
Markaryd	-	-	-	7	120	-
Växjö	8	-	-	47	591	..
Ljungby	4	-	-	35	520	..
Summa						
Kronobergs län	17	-	-	186	2 366	..
Kalmar län						
Högsby	..	-	-	8	135	-
Torsås	..	-	-	10	176	-
Mörbylånga	49	-	59	21	282	-
Hultsfred	3	-	-	12	230	-
Mönsterås	8	-	-	4	168	-
Emmaboda	-	-	-	11	143	-
Kalmar	30	-	-	21	305	4
Nybro	..	-	-	24	287	-
Oskarshamn	-	-	-	11	182	-
Västervik	11	-	-	32	446	-
Vimmerby	..	-	-	37	314	-
Borgholm	20	-	17	52	404	..
Summa						
Kalmar län	127	-	76	243	3 072	6

7b. Antal företag med odling av baljväxter, grönfoder och vall 2003.

7b. Number of holdings with cultivation of leguminous plants, ley and green fodder 2003.

Uppgifter för

- Gotlands län, Blekinge län, Skåne län, Hallands län

Område	Ärter, åkerbönor m.m.	Konserv- ärter	Bruna bönor	Grön- foder	Slätter- och betesvall	Frövall
Gotlands län						
Gotland	172	-	-	172	1 417	9
Summa						
Gotlands län	172	-	-	172	1 417	9
Blekinge län						
Olofström	-	-	-	7	125	-
Karlskrona	8	-	-	28	451	..
Ronneby	4	-	-	17	282	-
Karlshamn	..	-	-	17	172	-
Sölvesborg	..	-	-	9	109	-
Summa						
Blekinge län	14	-	-	78	1 139	..
Skåne län						
Svalöv	22	38	-	26	251	38
Staffanstorps	8	25	-	3	76	5
Burlöv	-	..	-	..	8	-
Vellinge	9	9	-	6	65	9
Östra Göinge	7	-	-	18	179	..
Örkelljunga	-	-	-	12	156	-
Bjuv	4	10	-	..	64	..
Kävlinge	9	24	-	..	76	..
Lomma	..	7	-	3	31	-
Svedala	4	3	-	6	123	17
Skurup	12	5	-	14	196	8
Sjöbo	34	3	-	52	531	4
Hörby	23	16	-	78	543	4
Höör	8	9	-	28	207	3
Tomelilla	19	-	-	74	432	15
Bromölla	..	-	-	12	76	-
Osby	-	-	-	15	183	-
Perstorp	-	-	-	7	76	-
Klippan	13	7	-	32	229	3
Åstorp	3	5	-	6	77	3
Båstad	4	3	-	36	310	..
Malmö	..	5	-	-	41	5
Lund	17	32	-	9	213	7
Landskrona	10	22	-	9	70	3
Helsingborg	10	44	-	6	166	15
Höganäs	8	24	-	3	90	6
Eslöv	21	54	-	19	322	31
Ystad	32	-	-	9	244	22
Trelleborg	25	43	-	6	200	37
Kristianstad	32	-	-	107	688	7
Simrishamn	40	-	-	38	314	39
Ängelholm	15	23	-	19	311	13
Hässleholm	21	-	-	105	696	3
Summa						
Skåne län	414	413	-	763	7 244	301
Hallands län						
Hylte	..	-	-	18	185	-
Halmstad	33	6	-	25	400	17
Laholm	37	39	-	44	535	16
Falkenberg	78	-	-	75	592	4
Varberg	53	-	-	75	738	3
Kungsbacka	12	-	-	17	376	3
Summa						
Hallands län	215	45	-	254	2 826	43

7b. Antal företag med odling av baljväxter, grönfoder och vall 2003.

7b. Number of holdings with cultivation of leguminous plants, ley and green fodder 2003.

Uppgifter för

- Västra Götalands län

Område	Ärter, åkerbönor m.m.	Konserv- ärter	Bruna bönor	Grön- foder	Slätter- och betesvall	Frövall
Västra Götalands län						
Härryda	..	-	-	3	66	-
Partille	-	-	-	-	5	-
Öckerö	-	-	-	-	-	-
Stenungsund	..	-	-	6	155	-
Tjörn	..	-	-	3	166	-
Orust	3	-	-	13	258	-
Sotenäs	4	-	-	..	56	-
Munkedal	6	-	-	22	309	..
Tanum	11	-	-	19	373	..
Dals-Ed	-	-	-	4	210	-
Färgelanda	7	-	-	14	311	3
Ale	3	-	-	9	159	..
Lerum	3	-	-	..	75	..
Värgårda	13	-	-	20	254	-
Bollebygd	-	-	-	5	51	-
Grästorp	22	10	-	..	144	9
Essunga	25	..	-	11	161	..
Karlsborg	5	-	-	3	74	-
Gullspång	5	-	-	6	104	-
Tranemo	..	-	-	24	204	-
Bengtsfors	-	-	-	17	212	-
Mellerud	26	24	-	6	254	34
Lilla Edet	14	-	-	4	135	..
Mark	5	-	-	37	474	-
Svenljunga	-	-	-	25	251	-
Herrljunga	16	-	-	28	351	..
Vara	67	33	-	16	383	10
Götene	46	-	-	14	180	..
Tibro	6	-	-	10	99	-
Töreboda	28	-	-	14	225	9
Göteborg	6	-	-	4	106	..
Möndal	..	-	-	-	54	-
Kungälv	7	-	-	3	310	..
Lysekil	5	-	-	10	111	..
Uddevalla	9	-	-	15	291	..
Strömstad	5	-	-	6	119	-
Vänersborg	18	31	-	12	335	25
Trollhättan	14	5	-	6	195	10
Alingsås	14	-	-	6	197	3
Borås	-	-	-	18	297	-
Ulricehamn	..	-	-	40	467	-
Åmål	..	-	-	6	167	..
Mariestad	28	-	-	9	192	3
Lidköping	62	43	-	9	301	9
Skara	24	5	-	13	205	-
Skövde	37	-	-	23	378	-
Hjo	15	-	-	16	157	..
Tidaholm	9	-	-	16	247	-
Falköping	32	-	-	58	811	..
Summa						
Västra Götalands län	608	152	-	607	10 639	135

7b. Antal företag med odling av baljväxter, grönfoder och vall 2003.

7b. Number of holdings with cultivation of leguminous plants, ley and green fodder 2003.

Uppgifter för

- Värmlands län, Örebro län, Västmanlands län

Område	Ärter, åkerbönor m.m.	Konserv- ärter	Bruna bönor	Grön- foder	Slätter- och betesvall	Frövall
Värmlands län						
Kil	4	-	-	7	203	..
Eda	-	-	-	13	128	-
Torsby	-	-	-	15	127	-
Storfors	..	-	-	4	79	-
Hammarö	-	-	-	-	17	-
Munkfors	3	-	-	..	28	-
Forshaga	4	-	-	11	105	-
Grums	3	-	-	15	129	..
Ärjäng	4	-	-	13	178	-
Sunne	8	-	-	29	415	..
Karlstad	19	-	-	14	375	8
Kristinehamn	16	-	-	9	184	..
Filipstad	-	-	-	9	67	-
Hagfors	..	-	-	19	112	-
Arvika	..	-	-	18	186	..
Säffle	19	-	-	21	352	5
Summa						
Värmlands län	85	-	-	199	2 685	22
Örebro län						
Lekeberg	6	-	-	4	168	4
Laxå	..	-	-	8	59	-
Hallsberg	14	-	-	..	163	..
Degerfors	..	-	-	4	69	-
Hällefors	..	-	-	6	50	-
Ljusnarsberg	-	-	-	..	35	-
Örebro	37	-	-	11	478	23
Kumla	6	-	-	4	117	8
Askersund	6	-	-	13	175	..
Karlskoga	4	-	-	6	97	..
Nora	..	-	-	5	93	-
Lindesberg	19	-	-	18	340	10
Summa						
Örebro län	97	-	-	82	1 844	49
Västmanlands län						
Skinnskatteberg	5	-	-	3	79	-
Surahammar	..	-	-	-	25	-
Heby	26	-	-	..	263	..
Kungsör	6	-	-	-	73	-
Hallstahammar	6	-	-	..	59	..
Norberg	-	-	-	..	47	-
Västerås	39	-	-	6	241	13
Sala	54	-	-	10	387	18
Fagersta	-	-	-	..	33	-
Köping	25	-	-	7	182	5
Arboga	10	-	-	-	104	10
Summa						
Västmanlands län	173	-	-	31	1 493	50

7b. Antal företag med odling av baljväxter, grönfoder och vall 2003.

7b. Number of holdings with cultivation of leguminous plants, ley and green fodder 2003.

Uppgifter för

- Dalarnas län, Gävleborgs län, Västernorrlands län, Jämtlands län

Område	Ärter, åkerbönor m.m.	Konserv- ärter	Bruna bönor	Grön- foder	Slätter- och betesvall	Frövall
Dalarnas län						
Vansbro	-	-	-	7	47	-
Malung	-	-	-	13	48	-
Gagnef	..	-	-	9	51	-
Leksand	-	-	-	19	107	-
Rättvik	..	-	-	19	100	-
Orsa	..	-	-	6	33	-
Älvdalen	-	-	-	19	42	-
Smedjebacken	-	-	-	6	103	-
Mora	-	-	-	16	68	-
Falun	..	-	-	27	243	-
Borlänge	12	-	-	8	172	..
Säter	9	-	-	8	180	-
Hedemora	14	-	-	13	221	..
Avesta	5	-	-	15	227	..
Ludvika	-	-	-	6	78	-
Summa						
Dalarnas län	44	-	-	191	1 720	5
Gävleborgs län						
Ockelbo	..	-	-	19	93	..
Hofors	4	-	-	4	78	-
Ovanåker	..	-	-	16	188	-
Nordanstig	..	-	-	47	143	-
Ljusdal	3	-	-	81	238	-
Gävle	3	-	-	6	139	-
Sandviken	14	-	-	22	262	..
Söderhamn	3	-	-	11	155	-
Bollnäs	-	-	-	29	282	..
Hudiksvall	..	-	-	115	351	..
Summa						
Gävleborgs län	32	-	-	350	1 929	6
Västernorrlands län						
Ange	-	-	-	31	101	-
Timrå	-	-	-	27	81	..
Härnösand	-	-	-	60	137	..
Sundsvall	..	-	-	127	305	-
Kramfors	-	-	-	75	198	-
Sollefteå	..	-	-	53	218	..
Örnsköldsvik	..	-	-	161	447	-
Summa						
Västernorrlands län	3	-	-	534	1 487	4
Jämtlands län						
Ragunda	-	-	-	22	86	-
Bräcke	-	-	-	21	67	-
Krokom	-	-	-	115	245	-
Strömsund	-	-	-	55	158	-
Åre	-	-	-	78	166	-
Berg	..	-	-	80	225	-
Härjedalen	-	-	-	28	66	-
Östersund	-	-	-	96	290	-
Summa						
Jämtlands län	..	-	-	495	1 303	-

7b. Antal företag med odling av baljväxter, grönfoder och vall 2003.

7b. Number of holdings with cultivation of leguminous plants, ley and green fodder 2003.

Uppgifter för

- Västerbottens län, Norrbottens län

Område	Ärter, åkerbönor m.m.	Konserv- ärter	Bruna bönor	Grön- foder	Slätter- och betesvall	Frövall
Västerbottens län						
Nordmaling	-	-	-	25	104	-
Bjurholm	-	-	-	14	62	-
Vindeln	-	-	-	33	85	-
Robertsfors	-	-	-	58	189	..
Norsjö	-	-	-	11	21	-
Malå	-	-	-	3	7	-
Storuman	-	-	-	9	38	-
Sorsele	-	-	-	6	21	-
Dorotea	-	-	-	3	11	-
Vännäs	-	-	-	34	134	-
Vilhelmina	-	-	-	16	48	-
Åsele	-	-	-	8	22	-
Umeå	-	-	-	62	321	-
Lycksele	-	-	-	16	55	-
Skellefteå	-	-	-	120	571	5
Summa						
Västerbottens län	-	-	-	418	1 689	6
Norrbottens län	-	-	-	-	-	-
Arvidsjaur	-	-	-	3	16	-
Arjeplog	-	-	-	..	4	-
Jokkmokk	-	-	-	..	11	-
Överkalix	-	-	-	6	39	-
Kalix	-	-	-	20	58	-
Övertorneå	..	-	-	23	95	-
Pajala	-	-	-	14	87	-
Gällivare	-	-	-	..	12	-
Älvsbyn	-	-	-	..	40	-
Luleå	-	-	-	41	185	..
Piteå	-	-	-	18	141	-
Boden	-	-	-	21	151	-
Haparanda	-	-	-	17	71	-
Kiruna	-	-	-	-	13	-
Summa						
Norrbottens län	..	-	-	171	923	..
Hela riket	3 022	591	76	5 471	51 719	814

8a. Areal potatis, sockerbetor och oljevaxter 2003. Hektar**8a. Areas under potatoes, sugar beets and oleiferous plants 2003. Hectare**

Uppgifter för

- Stockholms län, Uppsala län, Södermanlands län

Område	Matpotatis	Potatis för stärkelse	Socker- betor	Höstraps	Vårraps	Höstrybs	Vårrybs	Summa raps och rybs	Oljelin
Stockholms län									
Upplands-Väsby	-	-	-	-	144	-	-	144	20
Vallentuna	1	-	-	-	306	11	42	358	-
Österåker	1	-	-	3	7	-	35	45	-
Värmdö	4	-	-	-	-	-	53	53	-
Järfälla	-	-	-	-	-	-	6	6	-
Ekerö	12	-	-	-	196	9	28	233	124
Huddinge	-	-	-	-	-	-	-	-	-
Botkyrka	2	-	-	15	106	-	55	176	-
Salem	2	-	-	-	-	-	-	-	-
Haninge	3	-	-	40	88	-	37	164	-
Tyresö ¹	-	-	-	-	-	2	-	2	-
Upplands-Bro	1	-	-	1	324	-	20	345	39
Nykvarn	2	-	-	-	32	-	11	42	-
Täby	-	-	-	-	34	-	-	34	-
Danderyd ¹	-	-	-	-	-	-	-	-	-
Sollentuna	-	-	-	-	-	-	-	-	-
Stockholm	-	-	-	-	-	-	-	-	-
Södertälje	6	0	-	81	137	-	49	267	18
Nacka ¹	-	-	-	-	-	-	-	-	-
Sundbyberg	-	-	-	-	-	-	-	-	-
Solna ¹	-	-	-	-	-	-	-	-	-
Lidingö ¹	-	-	-	-	-	-	-	-	-
Vaxholm	-	-	-	-	-	-	-	-	-
Norrtälje	73	-	-	19	283	54	101	457	44
Sigtuna	2	-	-	-	404	4	83	491	10
Nynäshamn	4	-	-	16	53	9	59	137	39
Summa Stockholms län	115	0	-	175	2 112	89	579	2 955	295
Uppsala län									
Håbo	4	-	-	-	135	-	69	203	-
Älvkarleby	-	-	-	-	-	-	-	-	-
Knivsta	15	-	-	-	230	-	21	251	-
Tierp	227	-	-	-	106	29	40	175	23
Uppsala	14	-	-	49	1 364	107	191	1 710	124
Enköping	28	-	-	-	1 959	6	344	2 309	372
	16	-	-	1	38	33	34	106	10
Summa Uppsala län	304	-	-	50	3 831	175	700	4 755	528
Södermanlands län									
Vingåker	3	-	-	-	123	-	84	207	-
Gnesta	3	-	-	-	19	-	-	19	-
Nyköping	16	-	-	139	576	90	290	1 095	113
Oxelösund	0	-	-	-	-	-	-	-	-
Flen	1	-	-	47	77	-	40	164	-
Katrineholm	5	-	-	83	230	11	77	401	10
Eskilstuna	48	-	-	-	775	3	87	864	5
Strängnäs	21	-	-	-	687	-	117	804	-
Trosa	7	-	-	-	26	-	-	26	-
Summa Södermanlands län	104	-	-	269	2 512	104	696	3 581	128

1) Danderyd, Nacka, Solna och Lidingö samredovisas med Tyresö.

8a. Areal potatis, sockerbetor och oljeväxter 2003. Hektar**8a. Areas under potatoes, sugar beets and oleiferous plants 2003. Hectare**

Uppgifter för

- Östergötlands län, Jönköpings län, Kronobergs län, Kalmar län

Område	Matpotatis	Potatis för stärkelse	Sockerbetor	Höstraps	Vårtraps	Höstrybs	Vårtraps	Summa raps och rybs	Oljelin
Östergötlands län									
Ödeshög	124	-	-	154	109	-	13	275	1
Ydre	4	-	-	-	-	-	-	-	-
Kinda	5	-	-	4	-	-	-	4	-
Boxholm	2	-	-	6	46	-	-	51	-
Åtvidaberg	0	-	-	2	35	-	-	37	-
Finspång	0	-	-	7	44	-	14	64	9
Valdemarsvik	1	-	-	13	19	-	50	82	-
Linköping	51	-	-	706	423	28	127	1 284	228
Norrköping	86	-	3	274	1 323	-	131	1 728	364
Söderköping	5	-	-	32	195	-	113	340	32
Motala	584	-	-	480	158	19	97	754	324
Vadstena	18	-	-	284	185	-	-	469	277
Mjölby	851	-	-	371	183	13	14	581	236
Summa Östergötlands län	1 733	-	3	2 333	2 720	60	558	5 670	1 472
Jönköpings län									
Aneby	3	-	-	-	-	-	-	-	0
Gnosjö	2	-	-	-	-	-	-	-	-
Mullsjö	0	-	-	4	-	-	-	4	-
Habo	162	-	-	6	-	-	-	6	-
Gislaved	12	-	-	-	-	-	-	-	-
Vaggeryd	8	-	-	-	-	-	-	-	-
Jönköping	39	-	-	102	48	-	29	180	-
Nässjö	15	-	-	1	-	-	-	1	-
Värnamo	64	-	-	-	6	-	-	6	-
Sävsjö	10	-	-	-	-	-	-	-	0
Vetlanda	10	-	-	-	-	-	-	-	-
Eksjö	10	-	-	-	1	-	-	1	-
Tranås	0	-	-	6	-	-	-	6	-
Summa Jönköpings län	335	-	-	118	55	-	29	202	1
Kronobergs län									
Uppvidinge	2	-	-	-	-	-	-	-	-
Lessebo	1	-	-	-	-	-	-	-	-
Tingsryd	3	-	-	-	-	-	-	-	-
Alvesta	17	7	-	-	10	-	2	11	-
Älmhult	2	-	-	-	-	-	-	-	-
Markaryd	1	-	-	-	-	-	-	-	-
Växjö	26	-	-	30	10	5	36	82	-
Ljungby	138	2	-	-	-	0	3	4	-
Summa Kronobergs län	190	9	-	30	19	5	41	97	-
Kalmar län									
Högsby	1	-	-	16	9	-	-	24	-
Torsås	7	36	46	12	14	-	-	26	19
Mörbylånga	183	191	736	12	20	-	-	32	27
Hultsfred	178	4	-	8	11	-	-	19	-
Mönsterås	18	-	-	29	15	-	-	44	-
Emmaboda	4	-	-	-	-	-	-	-	-
Kalmar	51	549	658	105	131	-	-	235	28
Nybro	1	17	-	4	7	-	-	10	3
Oskarshamn	2	-	-	3	1	-	-	4	-
Västervik	2	-	-	54	47	-	39	139	11
Vimmerby	14	-	-	-	0	-	-	0	-
Borgholm	66	3	119	13	22	3	-	38	13
Summa Kalmar län	528	800	1 559	254	276	3	39	573	100

8a. Areal potatis, sockerbetor och oljeväxter 2003. Hektar**8a. Areas under potatoes, sugar beets and oleiferous plants 2003. Hectare**

Uppgifter för

- Gotlands län, Blekinge län, Skåne län, Hallands län

Område	Matpotatis	Potatis för stärkelse	Socker- betor	Höstraps	Vårtraps	Hösttrybs	Vårtrybs	Summa raps och rybs	Oljelin
Gotlands län									
Gotland	850	-	3 891	64	814	1	182	1 061	113
Summa Gotlands län	850	-	3 891	64	814	1	182	1 061	113
Blekinge län									
Olofström	10	120	28	1	7	-	-	8	-
Karlskrona	79	459	230	39	18	-	-	56	1
Ronneby	9	176	20	34	87	-	-	121	-
Karlshamn	6	201	22	6	13	-	-	19	-
Sölvesborg	8	1 828	672	-	-	-	-	-	-
Summa Blekinge län	112	2 783	972	79	125	-	-	204	1
Skåne län									
Svalöv	39	-	1 690	919	287	22	3	1 231	7
Staffanstorps	29	-	1 620	242	16	-	11	269	-
Burlöv	39	-	76	15	-	-	-	15	-
Vellinge	114	-	1 415	459	3	-	-	462	-
Östra Göinge	23	288	93	40	46	-	-	87	-
Örkelljunga	-	-	-	-	-	-	-	-	-
Bjuv	47	1	429	295	165	-	-	460	-
Kävlinge	417	-	1 750	376	30	-	1	408	43
Lomma	76	-	635	38	18	-	-	56	-
Svedala	99	-	936	711	32	-	-	743	-
Skurup	178	4	1 917	415	124	-	-	539	-
Sjöbo	126	120	830	578	377	2	1	959	33
Hörby	190	54	384	390	158	2	7	558	-
Höör	224	15	313	244	4	-	-	249	-
Tomelilla	33	61	2 217	406	108	13	-	527	12
Bromölla	15	204	213	-	-	-	-	-	-
Osby	1	-	-	-	-	-	-	-	-
Perstorp	-	-	-	-	-	-	-	-	-
Klippan	111	14	158	77	45	-	9	130	-
Åstorp	92	-	344	49	154	-	-	204	-
Båstad	1 456	-	129	45	16	-	-	61	-
Malmö	84	-	807	220	10	-	-	230	5
Lund	205	53	1 987	644	196	-	-	839	7
Landskrona	69	2	1 400	789	31	-	-	820	6
Helsingborg	169	-	2 406	1 146	373	-	11	1 530	-
Höganäs	541	-	1 061	317	22	-	-	340	-
Eslöv	538	93	2 718	1 562	233	7	18	1 820	25
Ystad	361	139	3 816	582	56	-	-	639	38
Trelleborg	90	2	5 040	1 413	75	-	18	1 505	7
Kristianstad	921	3 395	4 005	215	279	-	-	494	-
Simrishamn	42	36	3 274	750	22	-	-	772	29
Ängelholm	367	-	1 082	351	282	-	-	633	-
Hässleholm	65	332	228	84	197	-	-	281	-
Summa Skåne län	6 760	4 813	42 974	13 373	3 361	47	79	16 860	211
Hallands län									
Hylte	1	-	-	-	-	-	7	7	-
Halmstad	546	18	186	400	246	-	15	661	17
Laholm	1 646	-	493	88	75	-	-	162	-
Falkenberg	580	6	17	260	288	3	133	685	4
Varberg	200	-	5	98	219	0	74	392	-
Kungsbacka	38	-	-	17	48	-	43	108	5
Summa Hallands län	3 011	24	701	864	875	4	272	2 015	26

8a. Areal potatis, sockerbetor och oljeväxter 2003. Hektar

8a. Areas under potatoes, sugar beets and oleiferous plants 2003. Hectare

Uppgifter för

- Västra Götalands län

Område	Matpotatis	Potatis för stärkelse	Sockerbetor	Höstraps	Vårraps	Höstrybs	Vårrybs	Summa raps och rybs	Oljelin
Västra Götalands län									
Härryda	11	-	-	-	-	-	1	1	-
Partille	-	-	-	-	-	-	-	-	-
Öckerö	-	-	-	-	-	-	-	-	-
Stenungsund	2	-	-	-	3	-	-	3	4
Tjörn	9	-	-	-	-	-	-	-	-
Orust	13	-	-	-	-	-	-	-	-
Sotenäs	7	-	-	-	30	-	-	30	2
Munkedal	11	-	-	10	16	-	39	65	4
Tanum	10	-	-	12	14	8	26	58	7
Dals-Ed	3	-	-	-	-	-	6	6	-
Färgelanda	6	-	-	6	-	-	81	87	-
Ale	1	-	-	10	-	-	-	10	-
Lerum	2	-	-	-	24	-	-	24	-
Värgårda	47	-	-	89	111	-	3	203	14
Bollebygd	6	-	-	-	-	-	-	-	-
Grästorps	1	-	-	617	396	9	118	1 140	101
Essunga	134	-	-	149	224	-	97	469	41
Karlsborg	11	-	-	16	22	-	36	74	-
Gullspång	12	-	-	-	36	-	2	38	2
Tranemo	15	-	-	-	-	-	-	-	-
Bengtsfors	3	-	-	-	-	-	-	-	-
Mellerud	36	-	-	338	150	5	268	761	27
Lilla Edet	0	-	-	5	38	4	20	67	-
Mark	18	-	-	-	35	-	21	56	0
Svenljunga	6	-	-	-	-	-	29	29	-
Herrljunga	8	-	-	10	73	-	-	82	5
Vara	924	19	-	1 198	757	-	180	2 134	162
Götene	341	16	-	352	222	-	41	615	7
Tibro	9	-	-	24	21	-	16	61	-
Töreboda	42	-	-	20	365	-	21	407	17
Göteborg	7	-	-	-	4	-	-	4	-
Mölnådal	2	-	-	-	-	-	-	-	-
Kungälv	3	-	-	-	12	-	-	12	1
Lysekil	4	-	-	-	38	-	-	38	-
Uddevalla	32	-	-	13	12	-	13	38	-
Strömstad	4	-	-	-	36	-	29	65	-
Vänersborg	30	0	-	203	194	-	374	771	-
Trollhättan	5	-	-	108	120	-	20	247	14
Alingsås	21	-	-	54	81	4	29	168	-
Borås	10	2	-	-	-	-	-	-	-
Ulricehamn	31	-	-	-	-	-	8	8	0
Åmål	1	-	-	-	4	-	5	9	-
Mariestad	49	13	-	86	251	-	29	365	-
Lidköping	348	36	-	1 357	656	-	334	2 347	46
Skara	485	85	-	148	177	46	32	402	37
Skövde	19	-	-	216	238	-	39	493	14
Hjo	163	-	-	149	81	-	37	268	12
Tidaholm	537	-	-	66	151	16	106	339	-
Falköping	202	-	-	225	266	6	106	602	4
Summa									
Västra Götalands län	3 640	172	-	5 479	4 858	96	2 163	12 596	516

8a. Areal potatis, sockerbetor och oljeväxter 2003. Hektar**8a. Areas under potatoes, sugar beets and oleiferous plants 2003. Hectare**

Uppgifter för

- Värmlands län, Örebro län, Västmanlands län

Område	Matpotatis	Potatis för stärkelse	Sockerbetor	Höstraps	Vårraps	Höstrybs	Vårrybs	Summa raps och rybs	Oljelin
Värmlands län									
Kil	14	-	-	-	-	1	22	23	-
Eda	26	-	-	-	5	-	-	5	-
Torsby	38	-	-	-	-	-	-	-	-
Storfors	-	-	-	-	-	3	25	27	-
Hammarö	-	-	-	-	-	-	-	-	-
Munkfors	47	-	-	-	-	-	-	-	-
Forshaga	13	-	-	-	-	-	-	-	3
Grums	5	-	-	-	-	12	18	30	-
Ärjäng	7	-	-	-	-	-	-	-	1
Sunne	5	-	-	-	12	-	64	76	3
Karlstad	149	-	-	-	172	-	229	401	10
Kristinehamn	55	-	-	-	151	41	26	218	-
Filipstad	5	-	-	-	-	-	-	-	-
Hagfors	138	-	-	-	-	-	-	-	-
Arvika	5	0	-	-	-	-	44	44	-
Säffle	165	8	-	12	116	11	92	232	19
Summa Värmlands län	672	8	-	12	457	67	520	1 057	35
Örebro län									
Lekeberg	51	-	-	48	259	55	47	410	21
Laxå	2	-	-	-	-	-	-	-	-
Hallsberg	93	-	-	106	239	35	16	395	28
Degerfors	38	-	-	-	11	7	9	27	-
Hällefors	0	-	-	-	-	-	-	-	-
Ljusnarsberg	2	-	-	-	-	-	-	-	-
Örebro	449	6	-	76	759	26	265	1 125	45
Kumla	64	-	-	21	243	-	75	339	18
Askersund	36	-	-	-	16	-	28	44	-
Karlskoga	1	-	-	-	-	-	30	30	-
Nora	2	-	-	-	7	-	-	7	-
Lindesberg	18	-	-	-	67	-	25	93	33
Summa Örebro län	755	6	-	251	1 602	122	495	2 469	145
Västmanlands län									
Skinnskatteberg	1	-	-	0	10	-	-	10	-
Surahammar	-	-	-	-	-	-	-	-	18
Heby	46	-	-	-	154	15	163	333	-
Kungsör	2	-	-	-	257	-	10	267	-
Hallstahammar	0	-	-	-	203	-	-	203	-
Norberg	-	-	-	-	-	-	-	-	12
Västerås	10	-	-	-	1 147	-	352	1 499	27
Sala	7	-	-	-	405	17	145	566	4
Fagersta	0	-	-	-	-	-	1	1	-
Köping	5	-	-	-	531	-	65	596	43
Arboga	41	-	-	-	326	3	41	370	26
Skinnskatteberg	672	8	-	12	457	67	520	1 057	35
Surahammar	14	-	-	-	-	1	22	23	-
Summa Västmanlands län	112	-	-	0	3 033	35	777	3 845	129

8a. Areal potatis, sockerbetor och oljeväxter 2003. Hektar**8a. Areas under potatoes, sugar beets and oleiferous plants 2003. Hectare**

Uppgifter för

- Västerbottens län, Norrbottens län

Område	Matpotatis	Potatis för stärkelse	Sockerbetor	Höstraps	Vårraps	Höstrybs	Vårrybs	Summa raps och rybs	Oljelin
Västerbottens län									
Nordmaling	2	-	-	-	-	-	-	-	-
Bjurholm	29	-	-	-	-	-	-	-	-
Vindeln	29	-	-	-	-	-	-	-	-
Robertsfors	27	2	-	-	0	-	-	0	-
Norsjö	0	-	-	-	-	-	-	-	-
Malå	0	-	-	-	-	-	-	-	-
Storuman	1	-	-	-	-	-	-	-	-
Sorsele	10	-	-	-	-	-	-	-	-
Dorotea	0	-	-	-	-	-	-	-	-
Vännäs	40	-	-	-	-	-	-	-	-
Vilhelmina	6	-	-	-	-	-	-	-	-
Åsele	33	-	-	-	-	-	-	-	-
Umeå	132	-	-	-	-	-	-	-	-
Lycksele	7	-	-	-	0	-	-	0	-
Skellefteå	154	-	-	-	1	-	-	1	-
Summa									
Västerbottens län	471	2	-	-	1	-	-	1	-
Norrbottens län									
Arvidsjaur	-	-	-	-	-	-	-	-	-
Arjeplog	1	-	-	-	-	-	-	-	-
Jokkmokk	1	-	-	-	-	-	-	-	-
Överkalix	16	-	-	-	-	-	-	-	-
Kalix	43	-	-	-	-	-	0	0	-
Övertorneå	68	-	-	-	-	-	-	-	-
Pajala	11	-	-	-	-	-	-	-	-
Gällivare	-	-	-	-	-	-	-	-	-
Älvsbyn	30	-	-	-	-	-	-	-	-
Luleå	138	-	-	-	-	-	-	-	-
Piteå	208	-	-	-	-	-	7	7	-
Boden	154	-	-	0	-	-	-	0	-
Haparanda	87	-	-	-	-	-	-	-	-
Kiruna	1	-	-	-	-	-	-	-	-
Summa									
Norrbottens län	757	-	-	0	-	-	8	8	-
Hela riket	21 923	8 617	50 100	23 352	26 670	817	7 734	58 574	3 727

8b. Antal företag med odling av potatis, sockerbetor och oljevaxter 2003.

8b. Number of holdings with cultivation of potatoes, sugar beets and oleiferous plants 2003.

Uppgifter för

- Stockholms län, Uppsala län, Södermanlands län

Område	Matpotatis	Potatis för stärkelse	Sockerbetor	Höstraps	Vårtraps	Höstrybs	Vårtrybs	Totalt med raps och rybs	Oljelin
Stockholms län									
Upplands-Väsby	-	-	-	-	4	-	-	4	..
Vallentuna	5	-	-	-	17	19	-
Österåker	4	-	-	-	..	3	-
Värmdö	6	-	-	-	-	-	-
Järfälla	-	-	-	-	-	-	-
Ekerö	20	-	-	-	12	12	4
Huddinge	-	-	-	-	-	-	-	-	-
Botkyrka	4	-	-	..	4	-	..	7	-
Salem	..	-	-	-	-	-	-	-	-
Haninge	..	-	-	..	3	-	..	5	-
Tyresö ¹	-	-	-	-	-	..	-	..	-
Upplands-Bro	..	-	-	..	11	-	..	13	..
Nykvarn	5	-	-	-	..	-	..	3	-
Täby	-	-	-	-	..	-	-	..	-
Danderyd ¹	-	-	-	-	-	-	-	-	-
Sollentuna	-	-	-	-	-	-	-	-	-
Stockholm	-	-	-	-	-	-	-	-	-
Södertälje	8	..	-	5	8	-	5	14	3
Nacka ¹	-	-	-	-	-	-	-	-	-
Sundbyberg	-	-	-	-	-	-	-	-	-
Solna ¹	-	-	-	-	-	-	-	-	-
Lidingö ¹	-	-	-	-	-	-	-	-	-
Vaxholm	-	-	-	-	-	-	-	-	-
Norrköping	43	-	-	4	23	9	12	43	5
Sigtuna	3	-	-	-	23	..	7	30	..
Nynäshamn	7	-	-	..	3	..	5	9	..
Summa									
Stockholms län	110	..	-	14	112	15	44	167	17
Uppsala län									
Håbo	5	-	-	-	5	-	4	8	-
Älvkarleby	-	-	-	-	-	-	-	-	-
Knivsta	5	-	-	-	18	-	..	19	-
Tierp	59	-	-	-	8	6	6	20	..
Uppsala	34	-	-	4	87	9	20	112	17
Enköping	16	-	-	-	118	..	29	146	21
Östhammar	22	-	-	..	3	7	..	12	..
Summa									
Uppsala län	141	-	-	5	239	24	63	317	42
Södermanlands län									
Vingåker	3	-	-	-	..	-	..	4	-
Gnesta	6	-	-	-	..	-	-	..	-
Nyköping	13	-	-	10	27	6	18	55	6
Oxelösund	..	-	-	-	-	-	-	-	-
Flen	5	-	-	4	4	-	..	9	-
Katrineholm	8	-	-	4	12	..	5	22	..
Eskilstuna	32	-	-	-	45	..	11	54	3
Strängnäs	14	-	-	-	44	-	12	55	-
Trosa	4	-	-	-	3	-	-	3	-
Summa									
Södermanlands län	86	-	-	18	139	9	50	204	10

1) Danderyd, Nack, Solna och Lidingö samredovisas med Tyresö.

8b. Antal företag med odling av potatis, sockerbetor och oljevaxter 2003.

8b. Number of holdings with cultivation of potatoes, sugar beets and oleiferous plants 2003.

Uppgifter för

- Östergötlands län, Jönköpings län, Kronobergs län, Kalmar län

Område	Matpotatis	Potatis för stärkelse	Sockerbetor	Höstraps	Vårtraps	Höstrybs	Vårtrybs	Totalt med raps och rybs	Oljelin
Östergötlands län									
Ödeshög	13	-	-	18	5	-	..	23	..
Ydre	5	-	-	-	-	-	-	-	-
Kinda	10	-	-	-	-	..	-
Boxholm	11	-	-	-	-	3	-
Åtvidaberg	..	-	-	-	-	3	-
Finspång	..	-	-	..	4	-	..	7	..
Valdemarsvik	4	-	-	-	4	8	-
Linköping	14	-	-	58	41	4	16	110	16
Norrköping	14	-	..	22	87	-	17	119	25
Söderköping	4	-	-	4	13	-	17	34	3
Motala	56	-	-	40	17	4	6	58	22
Vadstena	7	-	-	20	14	-	-	33	17
Mjölby	71	-	-	44	16	59	24
Summa Östergötlands län	212	-	..	214	202	9	64	458	109
Jönköpings län									
Aneby	19	-	-	-	-	-	-	-	..
Gnosjö	15	-	-	-	-	-	-	-	-
Mullsjö	3	-	-	..	-	-	-	..	-
Habo	25	-	-	..	-	-	-	..	-
Gislaved	41	-	-	-	-	-	-	-	-
Vaggeryd	19	-	-	-	-	-	-	-	-
Jönköping	54	-	-	11	4	-	3	17	-
Nässjö	33	-	-	..	-	-	-	..	-
Värnamo	17	-	-	-	..	-	-	..	-
Sävsjö	42	-	-	-	-	-	-	-	..
Vetlanda	38	-	-	-	-	-	-	-	-
Eksjö	14	-	-	-	..	-	-	..	-
Tranås	..	-	-	..	-	-	-	..	-
Summa Jönköpings län	322	-	-	15	7	-	3	24	3
Kronobergs län									
Uppvidinge	17	-	-	-	-	-	-	-	-
Lessebo	6	-	-	-	-	-	-	-	-
Tingsryd	19	-	-	-	-	-	-	-	-
Alvesta	39	..	-	-	..	-	-
Älmhult	11	-	-	-	-	-	-	-	-
Markaryd	4	-	-	-	-	-	-	-	-
Växjö	68	-	-	4	3	..	4	12	-
Ljungby	40	..	-	-	-	3	-
Summa Kronobergs län	204	4	-	4	4	..	7	17	-
Kalmar län									
Högsby	7	-	-	-	-	3	-
Torsås	14	3	6	-	-	4	..
Mörbylånga	40	18	49	3	3	-	-	6	5
Hultsfred	29	..	-	-	-	3	-
Mönsterås	9	-	-	6	..	-	-	7	-
Emmaboda	6	-	-	-	-	-	-	-	-
Kalmar	13	40	44	9	16	-	-	23	5
Nybro	5	..	-	-	-	4	..
Oskarshamn	8	-	-	-	-	..	-
Västervik	8	-	-	7	5	-	..	13	..
Vimmerby	32	-	-	-	..	-	-	..	-
Borgholm	43	3	10	3	4	..	-	8	..
Summa Kalmar län	214	67	109	36	39	74	17

8b. Antal företag med odling av potatis, sockerbetor och oljevaxter 2003.

8b. Number of holdings with cultivation of potatoes, sugar beets and oleiferous plants 2003.

Uppgifter för

- Gotlands län, Blekinge län, Skåne län, Hallands län

Område	Matpotatis	Potatis för stärkelse	Sockerbetor	Höstraps	Vårtraps	Höstrybs	Vårrybs	Totalt med raps och rybs	Oljelin
Gotlands län									
Gotland	121	-	353	15	112	..	22	142	17
Summa Gotlands län	121	-	353	15	112	..	22	142	17
Blekinge län									
Olofström	9	13	6	-	-	3	-
Karlskrona	70	42	24	5	..	-	-	7	..
Ronneby	23	24	..	5	10	-	-	13	-
Karlshamn	14	19	4	-	-	6	-
Sölvesborg	10	123	90	-	-	-	-	-	-
Summa Blekinge län	126	221	124	13	18	-	-	29	..
Skåne län									
Svalöv	6	-	111	55	27	80	..
Staffanstorps	3	-	105	26	..	-	..	28	-
Burlöv	4	-	9	3	-	-	-	3	-
Vellinge	15	-	101	40	..	-	-	40	-
Östra Göinge	3	16	12	..	5	-	-	7	-
Örkelljunga	-	-	-	-	-	-	-	-	-
Bjuv	9	..	35	19	11	-	-	30	-
Kävlinge	42	-	115	29	..	-	..	31	..
Lomma	4	-	42	6	3	-	-	8	-
Svedala	5	-	53	34	..	-	-	35	-
Skurup	17	..	165	45	5	-	-	49	-
Sjöbo	26	11	111	64	12	74	3
Hörby	46	7	70	49	22	68	-
Hör	22	4	28	22	..	-	-	22	-
Tomelilla	13	11	223	47	8	3	-	55	..
Bromölla	8	24	28	-	-	-	-	-	-
Osby	6	-	-	-	-	-	-	-	-
Perstorp	-	-	-	-	-	-	-	-	-
Klippan	18	..	21	6	6	-	..	12	-
Åstorp	11	-	38	7	18	-	-	23	-
Båstad	165	-	32	5	3	-	-	8	-
Malmö	6	-	62	19	..	-	-	20	..
Lund	25	7	139	54	14	-	-	63	..
Landskrona	13	..	102	60	4	-	-	61	..
Helsingborg	29	-	163	75	25	-	..	92	-
Höganäs	57	-	89	17	..	-	-	17	-
Eslöv	46	10	213	102	26	122	..
Ystad	36	36	253	45	5	-	-	48	3
Trelleborg	13	..	281	116	10	-	..	122	..
Kristianstad	68	202	268	19	27	-	-	41	-
Simrishamn	17	6	271	75	4	-	-	76	..
Ängelholm	50	-	104	37	28	-	-	60	-
Hässleholm	22	23	23	5	16	-	-	21	-
Summa Skåne län	805	363	3 267	1 083	288	8	13	1 316	18
Hallands län									
Hylte	7	-	-	-	-	-	-
Halmstad	73	..	35	33	25	-	3	55	..
Laholm	162	-	89	11	10	-	-	21	-
Falkenberg	107	..	23	35	28	..	15	75	..
Varberg	63	-	19	15	34	..	15	61	-
Kungsbacka	31	-	-	4	4	-	6	14	..
Summa Hallands län	443	3	166	98	101	..	40	227	4

8b. Antal företag med odling av potatis, sockerbetor och oljevaxter 2003.

8b. Number of holdings with cultivation of potatoes, sugar beets and oleiferous plants 2003.

Uppgifter för

- Västra Götalands län

Område	Matpotatis	Potatis för stärkelse	Socker- betor	Höstraps	Vårraps	Höstrybs	Vårrybs	Totalt med raps och rybs	Oljelin
Västra Götalands län									
Härryda	8	-	-	-	-	-	-
Partille	-	-	-	-	-	-	-	-	-
Öckerö	-	-	-	-	-	-	-	-	-
Stenungsund	18	-	-	-	..	-	-
Tjörn	27	-	-	-	-	-	-	-	-
Orust	41	-	-	-	-	-	-	-	-
Sotenäs	6	-	-	-	..	-	-
Munkedal	24	-	-	3	..	-	..	6	..
Tanum	43	-	-	3	3	..	4	11	..
Dals-Ed	11	-	-	-	-	-	-
Färgelanda	13	-	-	..	-	-	8	8	-
Ale	4	-	-	..	-	-	-	..	-
Lerum	3	-	-	-	4	-	-	4	-
Vårgårda	28	-	-	9	9	-	..	18	..
Bollebygd	5	-	-	-	-	-	-	-	-
Grästorp	..	-	-	42	34	..	13	83	4
Essunga	18	-	-	19	22	-	14	53	3
Karlsborg	4	-	-	-	..	4	-
Gullspång	6	-	-	-	..	-	..	3	..
Tranemo	32	-	-	-	-	-	-	-	-
Bengtsfors	5	-	-	-	-	-	-	-	-
Mellerud	10	-	-	21	11	..	26	50	..
Lilla Edet	..	-	-	5	-
Mark	42	-	-	-	3	-	..	4	..
Svenljunga	25	-	-	-	-	-	-
Herrljunga	24	-	-	..	11	-	-	13	..
Vara	79	..	-	111	74	-	22	187	10
Götene	32	3	-	27	21	-	4	44	..
Tibro	11	-	-	-	..	4	-
Töreboda	13	-	-	3	16	-	..	18	..
Göteborg	12	-	-	-	..	-	-	..	-
Mölnådal	3	-	-	-	-	-	-	-	-
Kungälv	22	-	-	-	..	-	-
Lysekil	10	-	-	-	..	-	-	..	-
Uddevalla	35	-	-	-	..	4	-
Strömstad	15	-	-	-	..	-	..	3	-
Vänersborg	17	..	-	15	20	-	39	71	-
Trollhättan	13	-	-	14	11	-	4	26	..
Alingsås	25	-	-	3	12	..	5	20	-
Borås	43	..	-	-	-	-	-	-	-
Ulricehamn	55	-	-	-	-	-
Åmål	6	-	-	-	..	-	-
Mariestad	7	..	-	5	16	-	4	22	-
Lidköping	37	3	-	131	60	-	34	192	5
Skara	29	8	-	13	11	4	..	29	3
Skövde	13	-	-	17	19	-	5	39	..
Hjo	22	-	-	12	6	-	5	21	..
Tidaholm	36	-	-	7	9	..	10	26	-
Falköping	43	-	-	26	22	..	8	55	..
Summa									
Västra Götalands län	978	19	-	490	414	11	226	1 038	44

8b. Antal företag med odling av potatis, sockerbetor och oljevaxter 2003.

8b. Number of holdings with cultivation of potatoes, sugar beets and oleiferous plants 2003.

Uppgifter för

- Värmlands län, Örebro län, Västmanlands län

Område	Matpotatis	Potatis för stärkelse	Socketor betor	Höstraps	Vårtraps	Hösttrybs	Vårtrybs	Totalt med raps och rybs	Oljelin
Värmlands län									
Kil	3	-	-	-	-	3	-
Eda	7	-	-	-	..	-	-	..	-
Torsby	13	-	-	-	-	-	-	-	-
Storfors	-	-	-	-	-	-
Hammarö	-	-	-	-	-	-	-	-	-
Munkfors	10	-	-	-	-	-	-	-	-
Forshaga	6	-	-	-	-	-	-	-	..
Grums	..	-	-	-	-	-
Årjäng	..	-	-	-	-	-	-	-	..
Sunne	15	-	-	-	..	-	6	8	..
Karlstad	20	-	-	-	12	-	16	28	..
Kristinehamn	14	-	-	-	10	..	3	14	-
Filipstad	7	-	-	-	-	-	-	-	-
Hagfors	31	-	-	-	-	-	-	-	-
Arvika	3	..	-	-	-	-	4	4	-
Säffle	14	..	-	..	10	..	11	24	5
Summa Värmlands län	146	..	-	..	35	6	45	86	10
Örebro län									
Lekeberg	22	-	-	4	20	3	5	29	3
Laxå	6	-	-	-	-	-	-	-	-
Hallsberg	20	-	-	6	14	3	..	23	4
Degerfors	11	-	-	-	3	-
Hällefors	..	-	-	-	-	-	-	-	-
Ljusnarsberg	4	-	-	-	-	-	-	-	-
Örebro	70	..	-	7	66	4	29	103	8
Kumla	10	-	-	3	24	-	7	33	4
Askersund	27	-	-	-	..	-	..	4	-
Karlskoga	3	-	-	-	-	-	-
Nora	4	-	-	-	..	-	-	..	-
Lindesberg	21	-	-	-	8	-	..	10	4
Summa Örebro län	200	..	-	20	136	11	51	208	23
Västmanlands län									
Skinnskatteberg	4	-	-	-	-	..	-
Surahammar	-	-	-	-	-	-	-	-	..
Heby	22	-	-	-	14	..	15	29	-
Kungsör	5	-	-	-	18	-	..	19	-
Hallstahammar	..	-	-	-	13	-	-	13	-
Norberg	-	-	-	-	-	-	-	-	..
Västerås	4	-	-	-	55	-	19	70	..
Sala	16	-	-	-	35	3	14	50	..
Fagersta	..	-	-	-	-	-	-
Köping	4	-	-	-	29	-	7	36	3
Arboga	11	-	-	-	16	..	4	21	3
Summa Västmanlands län	68	-	-	..	181	6	61	241	13

8b. Antal företag med odling av potatis, sockerbetor och oljevaxter 2003.

8b. Number of holdings with cultivation of potatoes, sugar beets and oleiferous plants 2003.

Uppgifter för

- Dalarnas län, Gävleborgs län, Västernorrlands län, Jämtlands län

Område	Matpotatis	Potatis för stärkelse	Sockerbetor	Höstraps	Vårtraps	Höstrybs	Vårrybs	Totalt med raps och rybs	Oljelin
Dalarnas län									
Vansbro	21	-	-	-	-	-	-	-	-
Malung	6	-	-	-	-	-	-	-	-
Gagnef	21	..	-	-	-	-	-
Leksand	28	-	-	-	-	-	-	-	-
Rättvik	14	-	-	-	-	-	-	-	-
Orsa	5	-	-	-	-	-	-	-	-
Älvdalen	6	-	-	-	-	-	-	-	-
Smedjebacken	5	-	-	-	-	-	-	-	-
Mora	18	-	-	-	-	-	-	-	-
Falun	18	-	-	-	-	-	4	4	-
Borlänge	23	-	-	-	-	-	8	8	-
Säter	25	-	-	-	-	..	9	9	..
Hedemora	27	-	-	-	20	21	-
Avesta	16	-	-	-	-	-	5	5	3
Ludvika	9	-	-	-	-	-	-	-	-
Summa									
Dalarnas län	242	..	-	-	47	48	4
Gävleborgs län									
Ockelbo	5	-	-	-	-	-	-
Hofors	6	-	-	-	-	-	-
Ovanåker	16	-	-	-	-	-	-
Nordanstig	24	-	-	-	-	-	-	-	-
Ljusdal	40	-	-	-	-	-	-	-	-
Gävle	28	-	-	-	-	-	5	5	-
Sandviken	20	-	-	-	8	11	-
Söderhamn	25	-	-	-	-	-	-	-	-
Bollnäs	30	-	-	-	-	-	-
Hudiksvall	48	-	-	-	-	-	-	-	-
Summa									
Gävleborgs län	242	-	-	-	19	22	-
Västernorrlands län									
Ange	26	-	-	-	-	-	-	-	-
Timrå	15	-	-	-	..	-	-	..	-
Härnösand	26	-	-	-	..	-	-	..	-
Sundsvall	56	-	-	-	-	-	-	-	-
Kramfors	23	-	-	-	-	-	-	-	-
Sollefteå	39	-	-	-	-	-	-
Örnsköldsvik	95	-	-	..	-	-	-	..	-
Summa									
Västernorrlands län	280	-	-	-	-
Jämtlands län									
Ragunda	18	..	-	-	-	-	-	-	-
Bräcke	14	-	-	-	-	-	-	-	-
Krokom	34	..	-	-	-	-	-	-	-
Strömsund	25	-	-	-	-	-	-	-	-
Åre	15	-	-	-	-	-	-	-	-
Berg	26	-	-	-	-	-	-	-	-
Härjedalen	5	-	-	-	-	-	-	-	-
Östersund	47	..	-	-	-	-	-	-	-
Summa									
Jämtlands län	184	..	-	-	-	-	-	-	-

8b. Antal företag med odling av potatis, sockerbetor och oljevaxter 2003.

8b. Number of holdings with cultivation of potatoes, sugar beets and oleiferous plants 2003.

Uppgifter för

- Västerbottens län, Norrbottens län

Område	Matpotatis	Potatis för stärkelse	Sockerbetor	Höstraps	Vårtraps	Höstrybs	Vårrybs	Totalt med raps och rybs	Oljelin
Västerbottens län									
Nordmaling	10	-	-	-	-	-	-	-	-
Bjurholm	5	-	-	-	-	-	-	-	-
Vindeln	19	-	-	-	-	-	-	-	-
Robertsfors	14	..	-	-	..	-	-	..	-
Norsjö	..	-	-	-	-	-	-	-	-
Malå	..	-	-	-	-	-	-	-	-
Storuman	3	-	-	-	-	-	-	-	-
Sorsele	4	-	-	-	-	-	-	-	-
Dorotea	..	-	-	-	-	-	-	-	-
Vännäs	14	-	-	-	-	-	-	-	-
Vilhelmina	4	-	-	-	-	-	-	-	-
Åsele	7	-	-	-	-	-	-	-	-
Umeå	34	-	-	-	-	-	-	-	-
Lycksele	4	-	-	-	..	-	-	..	-
Skellefteå	42	-	-	-	..	-	-	..	-
Summa									
Västerbottens län	164	..	-	-	..	-	-	..	-
Norrbottens län									
Arvidsjaur	-	-	-	-	-	-	-	-	-
Arjeplog	..	-	-	-	-	-	-	-	-
Jokkmokk	..	-	-	-	-	-	-	-	-
Övertorneå	3	-	-	-	-	-	-	-	-
Kalix	4	-	-	-	-	-	-
Övertorneå	19	-	-	-	-	-	-	-	-
Pajala	9	-	-	-	-	-	-	-	-
Gällivare	-	-	-	-	-	-	-	-	-
Älvsbyn	8	-	-	-	-	-	-	-	-
Luleå	13	-	-	-	-	-	-	-	-
Piteå	24	-	-	-	-	-	-
Boden	27	-	-	..	-	-	-	..	-
Haparanda	9	-	-	-	-	-	-	-	-
Kiruna	..	-	-	-	-	-	-	-	-
Summa									
Norrbottens län	118	-	-	..	-	-	-
Hela riket	5 306	669	3 829	1 963	2 009	107	751	4 511	328

9a. Areal träda m.m. samt total areal åkermark 2003. Hektar**9a. Areas under bare fallow etc. and total area of arable land 2003. Hectare**

Uppgifter för

- Stockholms län, Uppsala län, Södermanlands län

Område	Energiskog	Trädgårds- växter	Andra växtslag	Träda	Annan obrukad åker- mark	Ospecificerad åkermark ¹	Summa åkermark
Stockholms län							
Upplands-Väsby	-			171	23	23	1 281
Vallentuna	35	3	1	1 114	86	86	7 718
Österåker	-	10		208	29	115	1 900
Värmdö	-	0	0	101	35	46	964
Järfälla	-	-	-	60	-	-	220
Ekerö	121	55	0	792	31	79	6 009
Huddinge	-	-	-	28	0	3	382
Botkyrka	71	3	-	436	6	22	2 881
Salem	-	-	-	175	3	-	713
Haninge	13	0	-	560	85	52	3 046
Tyresö ²	-	2	-	34	1	-	391
Upplands-Bro	52	2	0	776	138	49	5 433
Nykvarn	10	0	-	296	7	42	1 822
Täby	-	-	-	87	9	25	721
Danderyd ²	-	-	-	-	-	-	-
Sollentuna	-	-	-	37	-	-	220
Stockholm	-	-	-	34	3	-	205
Södertälje	93	11	3	1 549	43	95	9 562
Nacka ²	-	-	-	-	-	-	-
Sundbyberg	-	-	-	-	-	-	-
Solna ²	-	-	-	-	-	-	-
Lidingö ²	-	-	-	-	-	-	-
Vaxholm	-	-	-	30	3	5	261
Norrtälje	111	22	8	3 577	132	330	26 515
Sigtuna	143	-	33	1 717	78	43	9 517
Nynäshamn	-	4	0	1 064	20	81	5 459
Summa							
Stockholms län	647	112	47	12 848	732	1 096	85 220
Uppsala län							
Häbo	122	1	2	801	45	32	3 975
Älvkarleby	-	-	-	39	4	4	303
Knivsta	82	15	1	1 199	41	30	7 038
Tierp	52	11	1	3 086	109	124	20 546
Uppsala	696	20	71	7 063	233	208	49 916
Enköping	1 033	22	80	7 099	161	113	51 611
Östhammar	39	4	4	1 494	89	126	16 285
Summa							
Uppsala län	2 023	74	158	20 782	682	637	149 675
Södermanlands län							
Vingåker	116	1	12	1 157	39	18	8 082
Gnesta	80	0	4	1 413	23	90	8 067
Nyköping	361	26	21	4 576	48	48	29 672
Oxelösund	-	-	-	30	6	-	222
Flen	139	6	1	2 192	45	82	14 275
Katrineholm	327	13	-	2 976	62	118	20 367
Eskilstuna	578	18	100	4 156	247	123	27 622
Strängnäs	330	9	18	2 705	107	51	15 841
Trosa	17	14	-	513	21	47	3 619
Summa							
Södermanlands län	1 949	87	155	19 718	598	575	127 767

1) Arealer som ej kunnat fördelas per gröda.

2) Danderyd, Nacka, Solna och Lidingö samredovisas med Tyresö.

9a. Areal träda m.m. samt total areal åkermark 2003. Hektar

9a. Areas under bare fallow etc. and total area of arable land 2003. Hectare

Uppgifter för

- Östergötlands län, Jönköpings län, Kronobergs län, Kalmar län

Område	Energiskog	Trädgårds- växter	Andra växtslag	Träda	Annan obrukad åker- mark	Ospecificerad åkermark ¹	Summa åkermark
Östergötlands län							
Ödeshög	92	137	8	1 006	26	71	9 339
Ydre	-	1	0	125	13	83	3 816
Kinda	13	10	1	832	17	62	8 932
Boxholm	2	1	-	384	4	13	3 507
Åtvidaberg	61	1	3	791	42	26	6 760
Finspång	-	10	1	1 154	35	41	7 880
Valdemarsvik	151	1	1	1 554	65	36	10 038
Linköping	255	38	1	6 363	66	181	43 477
Norrköping	264	53	2	4 963	157	1 725	36 794
Söderköping	191	3	3	2 927	45	32	14 267
Motala	182	98	-	3 584	128	111	25 235
Vadstena	-	18	-	1 673	44	6	14 132
Mjölby	159	153	55	3 075	99	50	24 217
Summa							
Östergötlands län	1 368	525	74	28 431	742	2 434	208 395
Jönköpings län							
Aneby	-	0	1	365	23	47	5 535
Gnosjö	-	-	-	37	2	114	1 699
Mullsjö	-	5	0	164	13	11	1 696
Habo	-	6	1	276	12	49	4 186
Gislaved	-	0	0	256	18	199	6 683
Vaggeryd	-	-	2	204	15	142	5 029
Jönköping	-	116	25	1 143	97	343	18 739
Nässjö	-	3	1	157	34	113	8 266
Värnamo	-	6	0	466	32	236	8 532
Sävsjö	-	3	1	147	12	145	5 785
Vetlanda	-	8	1	382	46	89	13 277
Eksjö	-	1	1	214	25	79	7 002
Tranås	-	1	4	227	10	39	4 988
Summa							
Jönköpings län	-	148	38	4 038	341	1 605	91 416
Kronobergs län							
Uppvidinge	-	0	-	30	4	63	2 561
Lessebo	-	1	-	11	4	22	807
Tingsryd	-	22	0	178	17	153	4 923
Alvesta	17	1	3	427	20	172	8 908
Älmhult	-	1	0	117	23	66	3 954
Markaryd	-	-	0	32	12	105	1 928
Växjö	4	4	1	798	47	140	14 205
Ljungby	17	5	4	636	42	270	13 146
Summa							
Kronobergs län	38	34	9	2 229	170	989	50 433
Kalmar län							
Högsby	-	-	0	269	8	61	3 936
Torsås	-	40	-	575	11	217	6 075
Mörbylånga	-	554	4	1 936	87	44	19 995
Hultsfred	-	7	2	513	15	67	7 224
Mönsterås	-	0	3	687	11	20	6 319
Emmaboda	-	6	3	27	5	65	2 165
Kalmar	14	320	17	2 046	38	185	21 035
Nybro	-	0	-	119	26	316	5 251
Oskarshamn	-	3	3	194	24	95	3 603
Västervik	95	27	0	2 079	93	60	20 421
Vimmerby	-	2	3	483	27	83	8 846
Borgholm	-	25	6	1 751	113	32	21 249
Summa							
Kalmar län	109	984	41	10 679	458	1 245	126 120

1) Arealer som ej kunnat fördelas per gröda.

9a. Areal träda m.m. samt total areal åkermark 2003. Hektar

9a. Areas under bare fallow etc. and total area of arable land 2003. Hectare

Uppgifter för

- Gotlands län, Blekinge län, Skåne län, Hallands län

Område	Energiskog	Trädgårds- växter	Andra växtslag	Träda	Annan obrukad åker- mark	Ospecificerad åkermark ¹	Summa åkermark
Gotlands län							
Gotland	10	697	46	6 840	304	653	85 970
Summa Gotlands län	10	697	46	6 840	304	653	85 970
Blekinge län							
Olofström	-	39	-	52	2	56	2 136
Karlskrona	-	81	6	805	40	211	10 735
Ronneby	24	79	-	691	30	85	8 003
Karlshamn	-	60	1	405	15	106	4 602
Sölvesborg	-	356	0	364	23	54	7 041
Summa Blekinge län	24	615	8	2 318	111	512	32 517
Skåne län							
Svalöv	227	35	35	1 564	57	142	21 684
Staffanstorp	49	63	3	479	18	7	9 267
Burlöv		34		32	1	-	489
Vellinge	21	327	4	451	10	467	8 778
Östra Göinge	69	19	7	370	7	24	6 306
Örkeljunga	-	1	4	30	6	121	2 544
Bjuv	17	13		750	12	33	6 094
Kävlinge	9	251	1	625	16	5	10 123
Lomma	8	66	47	240	24	25	3 487
Svedala	142	10	12	1 105	73	45	12 239
Skurup	148	28	1	1 031	25	77	15 259
Sjöbo	240	74	12	2 141	35	107	26 786
Hörby	9	10	5	938	17	150	16 292
Hör	44	10	-	555	36	96	7 885
Tomelilla	79	52	14	1 316	56	146	22 733
Bromölla	42	238	-	171	4	59	2 991
Osby	-	2	-	35	7	72	2 228
Perstorp	-	-	-	32	8	67	1 555
Klippan	32	17	10	770	24	258	9 059
Åstorp	12	49	0	574	28	38	5 468
Båstad	-	350	2	553	17	129	10 411
Malmö	13	213	3	404	28	117	5 274
Lund	103	69	2	1 725	68	155	20 490
Landskrona	19	175	185	724	49	41	9 782
Helsingborg	85	184	5	1 842	56	152	22 813
Höganäs	37	337	1	692	8	177	9 397
Eslöv	146	36	3	1 999	47	99	29 540
Ystad	107	264	6	1 651	158	2	24 356
Trelleborg	124	176	7	1 079	48	55	27 883
Kristianstad	592	1 086	31	3 390	125	529	43 804
Simrishamn	41	97	78	1 253	21	577	21 625
Ängelholm	70	249	2	1 504	57	64	18 390
Hässleholm	46	84	6	1 147	86	244	19 690
Summa Skåne län	2 529	4 617	485	31 173	1 233	4 280	454 722
Hallands län							
Hylte	-	0	5	123	15	96	3 260
Halmstad	45	131	30	1 988	80	131	22 117
Laholm	8	307	9	1 365	38	165	23 201
Falkenberg	25	92	16	2 419	88	117	28 282
Varberg	-	108	3	2 124	58	269	26 072
Kungsbacka	45	53	22	1 629	34	233	11 337
Summa Hallands län	122	692	84	9 647	314	1 010	114 270

1) Arealer som ej kunnat fördelas per gröda.

9a. Areal träda m.m. samt total areal åkermark 2003. Hektar

9a. Areas under bare fallow etc. and total area of arable land 2003. Hectare

Uppgifter för

- Västra Götalands län

Område	Energiskog	Trädgårds- växter	Andra växtslag	Träda	Annan obrukad åker- mark	Ospecificerad åkermark ¹	Summa åkermark
Västra Götalands län							
Härryda	-	3	1	38	3	175	930
Partille	-	-	-	-	1	-	110
Öckerö	-	-	-	-	-	11	11
Stenungsund	-	1	10	289	35	100	2 669
Tjörn	-	21	1	65	11	121	1 909
Orust	-	2	1	343	16	253	5 661
Sotenäs	-	13	1	210	8	36	1 614
Munkedal	24	45	12	1 234	56	127	9 223
Tanum	-	6	5	1 774	103	171	12 004
Dals-Ed	-	3	2	385	20	108	4 190
Färgelanda	-	0	2	1 678	101	167	10 316
Ale	7	1	0	701	31	210	4 482
Lerum	-	8	-	186	17	87	2 143
Värgårda	5	5	3	981	43	108	8 411
Bollebygd	-	1	1	14	1	139	772
Grästorps	104	15	12	1 870	13	29	15 179
Essunga	4	0	-	1 576	34	46	11 251
Karlsborg	-	0	-	414	17	27	3 424
Gullspång	6	5	-	730	18	50	4 523
Tranemo	3	2	-	200	29	42	4 723
Bengtstors	-	5	2	305	11	160	3 533
Mellerud	12	1	9	2 098	37	40	17 299
Lilla Edet	7	0	7	841	21	164	4 614
Mark	-	10	1	906	45	248	11 190
Svenljunga	-	1	0	236	31	143	5 238
Herrljunga	13	4	1	663	33	69	9 288
Vara	64	120	48	5 017	117	111	39 429
Götene	49	164	2	1 944	22	34	17 856
Tibro	0	1	4	583	23	29	4 878
Töreboda	134	9	1	2 251	49	90	16 439
Göteborg	-	27	2	479	15	498	3 498
Mölnådal	-	5	3	57	18	63	955
Kungälv	-	2	2	685	38	221	6 221
Lysekil	-	1	2	380	20	42	3 092
Uddevalla	-	30	3	971	66	206	8 031
Strömstad	-	1	10	842	48	20	5 070
Vänersborg	39	32	7	3 008	69	170	21 687
Trollhättan	11	4	6	1 755	67	95	9 466
Alingsås	27	5	4	1 107	30	177	7 748
Borås	2	8	2	158	23	268	4 800
Ulricehamn	27	4	6	498	45	240	11 191
Åmål	-	0	5	647	16	157	4 884
Mariestad	40	27	2	2 491	22	151	17 234
Lidköping	77	91	33	4 436	100	53	38 251
Skara	71	71	5	1 639	29	69	15 186
Skövde	19	19	3	3 014	48	204	23 873
Hjo	-	53	5	756	8	73	9 886
Tidaholm	48	87	1	1 331	39	291	13 060
Falköping	43	17	3	3 940	150	113	38 054
Summa							
Västra Götalands län	834	933	230	55 722	1 800	6 201	475 496

1) Arealer som ej kunnat fördelas per gröda.

9a. Areal träda m.m. samt total areal åkermark 2003. Hektar

9a. Areas under bare fallow etc. and total area of arable land 2003. Hectare

Uppgifter för

- Värmlands län, Örebro län, Västmanlands län

Område	Energiskog	Trädgårds- växter	Andra växtslag	Träda	Annan obrukad åker- mark	Ospecificerad åkermark ¹	Summa åkermark
Värmlands län							
Kil	-	0	-	776	81	232	7 075
Eda	-	-	-	373	11	381	4 580
Torsby	-	0	-	288	43	351	3 647
Storfors	-	-	-	260	18	51	2 755
Hammarö	-	-	-	24	7	8	427
Munkfors	-	6	0	50	4	74	832
Forshaga	99	0	1	262	42	87	3 059
Grums	7	1	0	673	30	88	4 499
Årjäng	-	0	3	544	45	592	5 371
Sunne	-	1	-	933	70	628	11 186
Karlstad	98	23	15	2 903	99	260	22 920
Kristinehamn	128	75	0	1 329	203	103	11 295
Filipstad	-	1	-	38	1	81	1 224
Hagfors	10	17	3	352	34	221	3 860
Arvika	-	1	5	773	26	475	7 520
Säffle	48	5	2	2 896	81	214	19 659
Summa							
Värmlands län	391	132	30	12 475	794	3 844	109 910
Örebro län							
Lekeberg	111	41	7	1 632	23	72	10 350
Laxå	-	1	1	91	1	72	1 235
Hallsberg	138	22	3	1 737	34	99	10 605
Degerfors	3	4	4	224	18	32	2 689
Hällefors	38	0	3	7	9	6	632
Ljusnarsberg	-	-	1	37	1	25	586
Örebro	966	65	61	5 247	259	148	39 005
Kumla	120	0	-	1 318	11	211	9 928
Askersund	25	12	4	961	38	23	7 936
Karlskoga	36	-	-	324	22	20	3 694
Nora	42	5	7	292	17	73	2 153
Lindesberg	690	4	20	2 637	124	205	17 592
Summa							
Örebro län	2 168	153	111	14 506	557	985	106 405
Västmanlands län							
Skinnskatteberg	28	-	1	393	11	70	2 816
Surahammar	79	-	-	352	34	8	1 921
Heby	198	7	13	4 067	135	95	19 717
Kungsör	63	2	6	1 365	30	25	8 034
Hallstahammar	178	15	1	633	31	31	5 358
Norberg	2	2	4	346	12	44	1 669
Västerås	427	19	14	4 865	63	69	30 249
Sala	220	5	19	5 453	128	46	28 067
Fagersta	-	-	-	244	44	24	1 039
Köping	118	12	11	2 397	36	20	16 308
Arboga	168	2	2	1 212	19	17	7 409
Summa							
Västmanlands län	1 482	64	70	21 328	544	449	122 588

1) Arealer som ej kunnat fördelas per gröda.

9a. Areal träda m.m. samt total areal åkermark 2003. Hektar**9a. Areas under bare fallow etc. and total area of arable land 2003. Hectare**

Uppgifter för

- Dalarnas län, Gävleborgs län, Västernorrlands län, Jämtlands län

Område	Energiskog	Trädgårds- växter	Andra växtslag	Träda	Annan obrukad åker- mark	Ospecificerad åkermark ¹	Summa åkermark
Dalarnas län							
Vansbro	-	1	2	119	88	200	2 552
Malung	-	5	7	8	17	91	973
Gagnef	-	4	0	170	39	70	2 440
Leksand	-	3	-	176	18	146	3 360
Rättvik	4	4	2	84	4	150	2 397
Orsa	-	-	-	29	8	59	989
Älvdalen	-	-	-	11	1	50	666
Smedjebacken	0	-	5	237	31	71	2 370
Mora	-	0	4	53	6	204	1 751
Falun	23	4	3	393	32	283	5 924
Borlänge	4	5	-	932	59	110	7 085
Säter	51	17	5	851	27	73	8 441
Hedemora	187	32	15	1 116	86	69	11 304
Avesta	48	4	5	1 397	43	26	9 559
Ludvika	-	54	7	70	41	56	921
Summa							
Dalarnas län	317	131	56	5 647	499	1 657	60 731
Gävleborgs län							
Ockelbo	6	1	1	205	5	125	3 138
Hofors	13	0	0	365	3	106	2 894
Ovanåker	13	-	7	262	21	56	5 905
Nordanstig	-	17	2	214	76	404	5 166
Ljusdal	-	3	4	383	44	459	8 703
Gävle	16	8	4	504	14	179	5 088
Sandviken	43	1	20	1 189	90	199	8 940
Söderhamn	-	6	7	365	59	133	5 164
Bollnäs	-	-	5	597	45	234	11 640
Hudiksvall	-	4	11	361	103	584	12 588
Summa							
Gävleborgs län	91	41	61	4 443	459	2 478	69 226
Västernorrlands län							
Ånge	-	0	2	205	28	247	3 780
Timrå	-	-	3	44	11	185	2 395
Härnösand	-	2	8	178	29	145	3 577
Sundsvall	5	48	8	385	93	932	10 137
Kramfors	-	12	5	509	45	296	8 172
Sollefteå	-	6	20	534	95	388	7 549
Örnsköldsvik	20	12	15	650	80	837	14 210
Summa							
Västernorrlands län	25	80	60	2 505	382	3 030	49 821
Jämtlands län							
Ragunda	-	13	1	136	8	51	2 936
Bräcke	-	24	5	24	10	150	2 031
Krokom	-	15	3	181	56	340	9 304
Strömsund	-	-	4	131	8	361	4 243
Åre	-	2	2	80	16	134	4 957
Berg	-	0	17	94	9	287	5 908
Härjedalen	-	0	-	15	8	146	1 291
Östersund	-	33	1	377	42	441	10 868
Summa							
Jämtlands län	-	88	31	1 037	157	1 909	41 538

1) Arealer som ej kunnat fördelas per gröda.

9a. Areal träda m.m. samt total areal åkermark 2003. Hektar

9a. Areas under bare fallow etc. and total area of arable land 2003. Hectare

Uppgifter för

- Västerbottens län, Norrbottens län

Område	Energiskog	Trädgårds- växter	Andra växtslag	Träda	Annan obrukad åker- mark	Ospecificerad åkermark ¹	Summa åkermark
Västerbottens län							
Nordmaling	-	-	0	298	23	107	4 263
Bjurholm	-	2	9	176	18	59	2 412
Vindeln	-	0	0	135	17	145	3 386
Robertsfors	-	2	18	714	71	136	9 393
Norsjö	-	-	-	69	20	27	740
Malå	-	-	-	13	5	16	192
Storuman	-	-	-	26	9	122	880
Sorsele	1	0	-	24	2	120	648
Dorotea	0	-	-	12	0	13	186
Vännäs	-	3	9	646	130	162	5 641
Vilhelmina	-	-	-	8	8	112	1 003
Åsele	-	3	-	25	1	60	621
Umeå	78	6	26	1 338	84	810	13 017
Lycksele	3	-	0	47	3	105	1 481
Skellefteå	83	16	14	3 039	241	820	26 143
Summa Västerbottens län	165	32	77	6 570	632	2 811	70 007
Norrbottens län							
Arvidsjaur	4	-	-	9	36	24	430
Arjeplog	-	-	-	-	-	23	120
Jokkmokk	-	-	-	17	6	19	182
Överkalix	-	50	-	64	7	145	1 179
Kalix	6	5	4	73	18	156	2 257
Övertorneå	-	22	1	181	6	271	2 680
Pajala	-	12	-	93	33	151	1 747
Gällivare	3	-	-	16	3	24	229
Älvsbyn	-	16	-	179	37	107	2 207
Luleå	-	6	7	542	99	665	8 130
Piteå	-	42	8	790	54	489	8 534
Boden	-	27	-	642	104	628	5 988
Haparanda	-	19	2	88	27	206	2 447
Kiruna	-	-	-	15	-	69	233
Summa Norrbottens län	13	198	21	2 709	430	2 975	36 363
Hela riket	14 306	10 437	1 893	275 644	11 936	41 374	2 668 586

1) Arealer som ej kunnat fördelas per gröda.

9b. Antal företag med träda m.m. samt antal företag totalt 2003.

9b. Number of holdings with bare fallow etc. and with arable land 2003.

Uppgifter för

- Stockholms län, Uppsala län, Södermanlands län

Område	Energiskog	Trädgårds- växter	Andra växtslag	Träda	Annan obrukad åker- mark	Ospecificerad åkermark	Totalt med åkermark
Stockholms län							
Upplands-Väsby	-	-	-	8	4	4	18
Vallentuna	4	4	3	94	20	7	148
Österåker	-	3	-	21	7	9	60
Värmdö	-	12	4	8	42
Järfälla	-	-	-	3	-	-	8
Ekerö	6	14	..	59	17	10	99
Huddinge	-	-	-	10
Botkyrka	3	..	-	23	4	..	31
Salem	-	-	-	5	..	-	7
Haninge	-	26	7	8	56
Tyresö ¹	-	..	-	5	..	-	8
Upplands-Bro	5	27	12	5	43
Nykvarn	-	19	4	6	43
Täby	-	-	-	5	11
Danderyd ¹	-	-	-	-	-	-	-
Sollentuna	-	-	-	3	-	-	5
Stockholm	-	-	-	4	..	-	4
Södertälje	6	10	6	95	19	14	159
Nacka ¹	-	-	-	-	-	-	-
Sundbyberg	-	-	-	-	-	-	-
Solna ¹	-	-	-	-	-	-	-
Lidingö ¹	-	-	-	-	-	-	-
Vaxholm	-	-	-	5	8
Norrtälje	20	17	8	404	88	30	721
Sigtuna	14	-	4	114	28	..	153
Nynäshamn	-	6	..	71	12	12	101
Summa							
Stockholms län län	61	62	25	1 005	235	119	1 735
Uppsala län							
Håbo	9	..	3	32	10	5	54
Älvkarleby	-	-	-	3	11
Knivsta	5	90	18	4	128
Tierp	8	6	3	290	50	15	438
Uppsala	57	17	20	620	120	32	873
Enköping	61	15	9	510	97	11	664
Östhammar	9	7	4	219	49	23	444
Summa							
Uppsala län	149	48	41	1 764	345	91	2 612
Södermanlands län							
Vingåker	10	..	5	100	18	3	159
Gnesta	5	..	4	109	23	12	167
Nyköping	23	4	5	258	54	8	376
Oxelösund	-	-	-	4	..	-	4
Flen	10	166	42	7	281
Katrineholm	12	6	-	212	45	13	353
Eskilstuna	34	9	8	308	73	14	447
Strängnäs	27	7	5	157	40	10	230
Trosa	..	4	-	35	11	5	62
Summa							
Södermanlands län	123	35	29	1 349	307	72	2 079

1) Danderyd, Nacka, Solna och Lidingö samredovisas med Tyresö.

9b. Antal företag med träda m.m. samt antal företag totalt 2003.

9b. Number of holdings with bare fallow etc. and with arable land 2003.

Uppgifter för

- Östergötlands län, Jönköpings län, Kronobergs län, Kalmar län

Område	Energiskog	Trädgårds- växter	Andra växtslag	Träda	Annan obrukad åker- mark	Ospecificerad åkermark	Totalt med åkermark
Östergötlands län							
Ödeshög	..	11	..	101	18	7	230
Ydre	-	3	..	30	11	9	157
Kinda	..	5	..	122	23	9	260
Boxholm	-	55	10	3	124
Åtvidaberg	3	86	19	3	158
Finspång	-	8	..	133	26	7	216
Valdemarsvik	6	3	..	152	28	4	225
Linköping	23	14	..	481	63	16	664
Norrköping	27	16	3	384	87	18	506
Söderköping	14	195	38	4	264
Motala	12	23	-	265	66	12	377
Vadstena	-	5	-	118	21	..	144
Mjölby	19	20	..	279	47	10	369
Summa							
Östergötlands län	109	114	15	2 401	457	103	3 694
Jönköpings län							
Aneby	-	59	29	9	210
Gnosjö	-	-	-	15	5	26	142
Mullsjö	-	24	5	3	86
Habo	-	3	..	49	19	6	134
Gislaved	-	60	24	34	383
Vaggeryd	-	-	..	45	17	15	244
Jönköping	-	28	10	172	85	35	621
Nässjö	-	5	..	53	37	22	417
Värnamo	-	4	..	93	37	37	435
Sävsjö	-	6	4	38	14	21	303
Vetlanda	-	9	3	84	38	12	600
Eksjö	-	3	3	62	25	8	274
Tranås	-	48	15	7	176
Summa							
Jönköpings län	-	65	32	802	350	235	4 025
Kronobergs län							
Uppvidinge	-	3	-	16	4	13	192
Lessebo	-	..	-	7	6	4	70
Tingsryd	-	10	..	40	20	34	341
Alvesta	..	3	5	77	24	24	373
Älmhult	-	3	..	32	11	14	270
Markaryd	-	-	..	9	7	14	135
Växjö	3	12	3	143	37	26	645
Ljungby	..	10	7	113	47	36	570
Summa							
Kronobergs län	7	43	19	437	156	165	2 596
Kalmar län							
Högsby	-	-	..	40	12	9	149
Torsås	-	19	-	66	19	13	207
Mörbylånga	-	72	4	229	97	7	342
Hultsfred	-	68	16	11	253
Mönsterås	-	82	18	4	195
Emmaboda	-	12	6	11	154
Kalmar	..	24	5	210	33	13	377
Nybro	-	5	-	46	14	26	316
Oskarshamn	-	3	3	39	15	15	202
Västervik	4	8	..	251	55	9	483
Vimmerby	-	8	3	92	26	11	330
Borgholm	-	27	5	219	96	4	424
Summa							
Kalmar län	5	171	26	1 354	407	133	3 432

9b. Antal företag med träda m.m. samt antal företag totalt 2003.

9b. Number of holdings with bare fallow etc. and with arable land 2003.

Uppgifter för

- Gotlands län, Blekinge län, Skåne län, Hallands län

Område	Energiskog	Trädgårds- växter	Andra växtslag	Träda	Annan obrukad åker- mark	Ospecificerad åkermark	Totalt med åkermark
Gotlands län							
Gotland	3	134	16	815	164	59	1 621
Summa Gotlands län	3	134	16	815	164	59	1 621
Blekinge län							
Olofström	-	6	-	15	4	12	146
Karlskrona	-	28	5	122	40	37	511
Ronneby	3	18	-	91	26	14	314
Karlshamn	-	11	..	68	14	19	204
Sölvesborg	-	60	..	59	15	10	184
Summa Blekinge län	3	123	7	355	99	92	1 359
Skåne län							
Svalöv	25	8	6	212	39	24	386
Staffanstorps	8	13	..	93	20	2	142
Burlöv	-	7	-	9	3	-	19
Vellinge	5	24	3	85	22	7	150
Östra Göinge	5	4	..	45	13	6	197
Örkelljunga	-	14	8	19	178
Bjuv	4	4	-	63	11	3	106
Kävlinge	4	27	..	93	22	..	161
Lomma	..	11	4	38	8	..	67
Svedala	15	8	4	98	25	6	180
Skurup	17	8	..	152	37	8	305
Sjöbo	20	12	9	248	36	16	641
Hörby	3	12	4	172	30	21	645
Hör	5	7	-	80	19	18	265
Tomelilla	13	17	4	230	49	16	583
Bromölla	..	16	-	30	8	6	99
Osby	-	3	-	11	7	9	193
Perstorp	-	-	-	10	11	13	89
Klippan	5	7	7	89	21	14	275
Åstorp	..	9	..	71	14	..	113
Båstad	-	75	3	105	21	16	389
Malmö	4	15	..	60	15	3	98
Lund	12	13	..	179	33	17	360
Landskrona	5	20	..	91	16	7	169
Helsingborg	10	31	3	180	40	21	310
Höganäs	5	35	..	86	18	12	171
Eslöv	16	10	5	251	45	15	504
Ystad	21	28	..	208	34	..	391
Trelleborg	20	17	4	189	55	7	377
Kristianstad	61	103	11	350	99	49	863
Simrishamn	11	30	7	220	35	53	524
Ängelholm	6	32	..	181	27	13	411
Hässleholm	4	13	4	149	55	43	766
Summa Skåne län	309	620	98	4 092	896	451	10 127
Hallands län							
Hylte	-	30	16	20	210
Halmstad	5	29	11	206	44	16	484
Laholm	..	48	7	217	42	24	633
Falkenberg	6	31	8	337	54	14	755
Varberg	-	47	9	389	64	32	920
Kungsbacka	..	38	6	230	34	36	502
Summa Hallands län	14	195	43	1 409	254	142	3 504

9b. Antal företag med träda m.m. samt antal företag totalt 2003.

9b. Number of holdings with bare fallow etc. and with arable land 2003.

Uppgifter för

- Västra Götalands län

Område	Energiskog	Trädgårds- växter	Andra växtslag	Träda	Annan obrukad åker- mark	Ospecificerad åkermark	Totalt med åkermark
Västra Götalands län							
Härryda	-	4	..	7	4	29	96
Partille	-	-	-	-	..	-	5
Öckerö	-	-	-	-	-
Stenungsund	-	6	4	66	24	18	194
Tjörn	-	12	3	34	13	21	190
Orust	-	8	..	86	17	46	315
Sotenäs	-	6	..	35	9	3	69
Munkedal	..	6	5	167	36	22	365
Tanum	-	7	5	279	71	26	514
Dals-Ed	-	..	3	56	26	14	231
Färgelanda	-	3	..	207	52	23	385
Ale	80	23	24	202
Lerum	-	..	-	29	10	14	97
Vårgårda	..	9	4	171	41	24	344
Bollebygd	-	5	..	17	69
Grästorps	19	6	3	235	17	5	328
Essunga	-	249	27	8	379
Karlsborg	-	..	-	44	8	4	93
Gullspång	3	4	-	95	15	9	157
Tranemo	..	8	-	35	24	8	214
Bengtstors	-	3	3	58	9	36	263
Mellerud	3	3	..	237	36	10	383
Lilla Edet	5	105	21	12	181
Mark	-	7	..	171	48	54	572
Svenljunga	-	4	..	45	30	26	282
Herrljunga	5	5	4	145	29	13	396
Vara	11	21	10	648	47	12	943
Götene	9	17	3	194	29	7	290
Tibro	74	15	6	135
Töreboda	6	4	3	200	32	13	322
Göteborg	-	9	..	70	17	13	142
Mölnadal	-	3	..	16	7	11	69
Kungälv	-	123	25	34	372
Lysekil	-	62	13	8	126
Uddevalla	-	10	5	170	40	27	373
Strömstad	-	3	3	97	31	5	166
Vänersborg	5	9	5	353	75	28	549
Trollhättan	..	10	5	211	47	15	319
Alingsås	7	6	3	188	29	33	341
Borås	..	6	3	37	32	47	348
Ulricehamn	3	7	9	100	55	34	509
Åmål	-	77	11	23	203
Mariestad	4	6	3	227	31	15	310
Lidköping	12	14	8	499	46	9	709
Skara	12	6	..	191	24	9	336
Skövde	3	5	3	323	36	23	526
Hjo	-	6	3	102	13	6	200
Tidaholm	4	5	..	144	23	16	302
Falköping	10	12	6	501	105	17	964
Summa							
Västra Götalands län	127	277	135	7 248	1 377	878	14 879

9b. Antal företag med träda m.m. samt antal företag totalt 2003.

9b. Number of holdings with bare fallow etc. and with arable land 2003.

Uppgifter för

- Värmlands län, Örebro län, Västmanlands län

Område	Energiskog	Trädgårds- växter	Andra växtslag	Träda	Annan obrukad åker- mark	Ospecificerad åkermark	Totalt med åkermark
Värmlands län							
Kil	-	..	-	97	41	25	247
Eda	-	-	-	55	9	49	189
Torsby	-	..	-	37	16	62	200
Storfors	-	-	-	25	5	8	91
Hammarö	-	-	-	3	4	..	19
Munkfors	-	12	3	9	40
Forshaga	..	3	..	29	12	11	123
Grums	66	14	10	153
Ärjäng	-	112	30	112	319
Sunne	-	6	..	153	42	78	524
Karlstad	11	5	8	230	60	32	460
Kristinehamn	8	10	..	143	51	13	245
Filipstad	-	..	-	4	..	16	83
Hagfors	..	5	..	47	20	40	168
Arvika	-	3	5	94	20	77	295
Säffle	4	6	3	243	33	31	473
Summa							
Värmlands län	26	46	23	1 350	362	575	3 629
Örebro län							
Lekeberg	20	8	3	166	24	12	256
Laxå	-	23	4	9	72
Hallsberg	25	5	..	178	25	8	259
Degerfors	35	12	5	85
Hällefors	3	5	..	52
Ljusnarsberg	-	-	..	5	..	7	42
Örebro	69	33	15	500	110	23	744
Kumla	19	134	21	8	195
Askersund	8	5	..	121	23	5	217
Karlskoga	..	-	-	34	15	3	105
Nora	29	8	9	112
Lindesberg	36	6	4	247	64	32	455
Summa							
Örebro län	183	63	33	1 475	312	123	2 594
Västmanlands län							
Skinnskatteberg	..	-	..	37	9	11	97
Surahammar	5	-	-	17	6	..	34
Heby	24	4	11	330	70	9	426
Kungsör	3	4	..	94	16	5	115
Hallstahammar	14	3	..	58	13	4	94
Norberg	41	8	6	64
Västerås	25	3	5	275	61	8	347
Sala	22	5	12	436	82	7	570
Fagersta	-	-	-	26	4	4	45
Köping	12	227	33	4	286
Arboga	14	106	26	..	148
Summa							
Västmanlands län	121	22	37	1 647	328	61	2 226

9b. Antal företag med träda m.m. samt antal företag totalt 2003.

9b. Number of holdings with bare fallow etc. and with arable land 2003.

Uppgifter för

- Dalarnas län, Gävleborgs län, Västernorrlands län, Jämtlands län

Område	Energiskog	Trädgårds- växter	Andra växtslag	Träda	Annan obrukad åker- mark	Ospecificerad åkermark	Totalt med åkermark
Dalarnas län							
Vansbro	-	18	14	15	66
Malung	-	6	10	60
Gagnef	-	3	..	27	12	8	74
Leksand	-	5	..	38	11	22	137
Rättvik	3	19	7	25	129
Orsa	-	-	-	7	..	12	45
Älvdalen	-	-	-	5	..	9	51
Smedjebacken	..	-	..	31	9	14	118
Mora	-	18	4	26	95
Falun	..	6	4	67	29	40	302
Borlänge	..	4	-	110	30	11	227
Säter	10	5	..	126	22	13	251
Hedemora	17	7	8	141	33	8	288
Avesta	10	5	3	165	27	6	280
Ludvika	-	3	..	14	13	11	93
Summa							
Dalarnas län	43	44	30	788	219	230	2 216
Gävleborgs län							
Ockelbo	33	8	22	128
Hofors	3	46	5	9	104
Ovanåker	3	-	4	50	20	12	220
Nordanstig	-	9	3	39	37	56	215
Ljusdal	-	..	5	61	29	57	323
Gävle	3	5	7	75	11	29	192
Sandviken	5	6	8	156	45	29	344
Söderhamn	-	5	12	65	28	17	209
Bollnäs	-	-	5	107	44	40	398
Hudiksvall	-	5	13	82	52	49	420
Summa							
Gävleborgs län	15	35	59	714	279	320	2 553
Västernorrlands län							
Ånge	-	42	19	35	151
Timrå	-	-	3	13	10	29	113
Härnösand	-	3	8	36	21	24	164
Sundsvall	..	8	5	66	57	130	448
Kramfors	-	3	10	96	37	49	260
Sollefteå	-	5	9	62	42	59	291
Örnsköldsvik	6	6	8	134	51	111	579
Summa							
Västernorrlands län	7	27	45	449	237	437	2 006
Jämtlands län							
Ragunda	-	3	..	18	8	8	97
Bräcke	-	5	3	7	7	24	96
Krokom	-	7	5	24	25	40	292
Strömsund	-	-	3	24	7	54	215
Åre	-	3	4	18	14	20	188
Berg	-	..	7	15	12	47	275
Härjedalen	-	..	-	5	..	28	94
Östersund	-	8	3	59	29	65	364
Summa							
Jämtlands län	-	28	26	170	104	286	1 621

9b. Antal företag med träda m.m. samt antal företag totalt 2003.

9b. Number of holdings with bare fallow etc. and with arable land 2003.

Uppgifter för

- Västerbottens län, Norrbottens län

Område	Energiskog	Trädgårds- växter	Andra växtslag	Träda	Annan obrukad åker- mark	Ospecificerad åkermark	Totalt med åkermark
Västerbottens län							
Nordmaling	-	-	..	40	10	22	128
Bjurholm	-	..	4	27	13	8	77
Vindeln	-	30	19	20	112
Robertsfors	-	5	..	119	35	18	235
Norsjö	-	-	-	11	6	7	31
Malå	-	-	-	..	3	3	12
Storuman	-	-	-	4	3	24	62
Sorsele	-	4	..	12	37
Dorotea	..	-	-	3	14
Vännäs	-	3	3	72	33	19	176
Vilhelmina	-	-	-	4	4	22	72
Åsele	-	..	-	4	..	12	37
Umeå	13	12	14	191	49	58	438
Lycksele	..	-	..	11	5	23	80
Skellefteå	8	6	15	441	122	119	862
Summa Västerbottens län	25	32	42	961	306	370	2 373
Norrbottens län							
Arvidsjaur	..	-	-	..	3	5	21
Arjeplog	-	-	-	-	-	..	6
Jokkmokk	-	-	-	3	..	4	15
Överkalix	-	6	-	13	..	24	68
Kalix	11	7	21	82
Övertorneå	-	5	..	32	6	29	132
Pajala	-	4	-	19	9	35	125
Gällivare	..	-	-	3	..	5	18
Älvsbyn	-	3	-	28	13	18	69
Luleå	-	3	6	77	28	70	270
Piteå	-	13	..	90	26	46	223
Boden	-	9	-	77	29	66	237
Haparanda	-	7	..	15	14	18	93
Kiruna	-	-	-	4	-	10	23
Summa Norrbottens län	3	51	13	374	141	353	1 382
Hela riket	1 295	2 183	780	28 961	7 208	5 295	66 780

10a. Areal betesmark 2003. Hektar**10a. Areas under pasture and meadow 2003. Hectare**

Uppgifter för

- Stockholms län, Uppsala län, Södermanlands län

Område	Betes- mark	Slätter- äng	Skogs- bete	Fäbod- bete	Alvarbete	Outnytt- jad be- tesmark	Ospecifice- rad betes- mark	Summa betesmark
Stockholms län								
Upplands-Väsby	111	1	4	-	-	-	15	131
Vallentuna	1 007	-	27	-	-	18	15	1 067
Österåker	429	6	3	-	-	3	39	480
Värmdö	525	1	82	-	-	0	19	627
Järfälla	160	-	-	-	-	-	-	160
Ekerö	460	-	43	-	-	6	10	519
Huddinge	133	-	9	-	-	-	0	142
Botkyrka	108	11	6	-	-	2	0	127
Salem	38	-	-	-	-	4	-	41
Haninge	630	-	20	-	-	2	9	660
Tyresö ¹	182	-	13	-	-	-	-	195
Upplands-Bro	634	12	2	-	-	6	22	675
Nykvarn	57	-	-	-	-	4	14	75
Täby	147	-	14	-	-	-	0	161
Danderyd ¹	-	-	-	-	-	-	-	-
Sollentuna	114	-	3	-	-	-	-	118
Stockholm	52	-	6	-	-	11	-	70
Södertälje	1 101	7	39	-	-	12	66	1 224
Nacka ¹	46	-	11	-	-	-	-	57
Sundbyberg	-	-	-	-	-	-	-	-
Solna ¹	-	-	-	-	-	-	-	-
Lidingö ¹	-	-	-	-	-	-	-	-
Vaxholm	105	-	6	-	-	1	15	127
Norrköping	5 105	6	570	-	-	237	91	6 009
Sigtuna	885	2	49	-	-	35	13	985
Nynäshamn	467	-	26	-	-	16	30	539
Summa								
Stockholms län	12 452	45	922	-	-	354	357	14 130
Uppsala län								
Häbo	282	7	18	-	-	7	27	341
Älvkarleby	70	-	12	-	-	-	2	84
Knivsta	1 087	5	54	-	-	21	0	1 167
Tierp	2 635	34	25	-	-	58	34	2 786
Uppsala	6 028	54	367	-	-	208	100	6 755
Enköping	3 736	20	50	-	-	135	16	3 957
Östhammar	3 905	32	655	-	-	89	55	4 736
Summa								
Uppsala län	17 743	152	1 181	-	-	517	234	19 827
Södermanlands län								
Vingåker	702	14	8	-	-	25	4	753
Gnesta	1 582	2	29	-	-	23	28	1 662
Nyköping	3 649	212	90	-	-	125	10	4 086
Oxelösund	32	-	-	-	-	-	-	32
Flen	3 230	9	42	-	-	47	21	3 350
Katrineholm	3 430	17	33	-	-	69	7	3 556
Eskilstuna	3 237	39	71	-	-	73	39	3 458
Strängnäs	1 460	31	41	-	-	37	12	1 581
Trosa	491	7	130	-	-	42	13	683
Summa								
Södermanlands län	17 812	330	443	-	-	442	134	19 161

2) Danderyd, Nacka, Solna och Lidingö samredovisas med Tyresö.

10a. Areal betesmark 2003. Hektar

10a. Areas under pasture and meadow 2003. Hectare

Uppgifter för

- Östergötlands län, Jönköpings län, Kronobergs län, Kalmar län

Område	Betes- mark	Slätter- äng	Skogs- bete	Fäbod- bete	Alvarbete	Outnytt- jad be- tesmark	Ospecifice- rad betes- mark	Summa betesmark
Östergötlands län								
Ödeshög	2 969	13	49	-	-	18	35	3 085
Ydre	3 705	7	14	-	-	9	36	3 770
Kinda	5 125	2	88	-	-	57	32	5 304
Boxholm	2 202	7	52	-	-	5	4	2 270
Åtvidaberg	2 743	-	21	-	-	26	10	2 800
Finspång	2 050	3	48	-	-	18	37	2 156
Valdemarsvik	2 455	4	378	-	-	88	9	2 933
Linköping	8 891	46	92	-	-	77	42	9 149
Norrköping	6 162	5	250	-	-	99	21	6 538
Söderköping	3 473	12	252	-	-	95	10	3 842
Motala	2 600	2	10	-	-	16	27	2 656
Vadstena	599	4	11	-	-	1	0	615
Mjölby	2 242	2	11	-	-	13	26	2 293
Summa								
Östergötlands län	45 216	107	1 277	-	-	522	287	47 409
Jönköpings län								
Aneby	3 227	5	24	-	-	28	43	3 327
Gnosjö	649	0	2	-	-	1	46	699
Mullsjö	786	9	-	-	-	2	4	801
Habo	876	3	0	-	-	12	4	895
Gislaved	3 094	4	-	-	-	6	116	3 220
Vaggeryd	2 295	4	21	-	-	16	23	2 358
Jönköping	6 391	12	10	-	-	95	72	6 581
Nässjö	4 437	5	7	-	-	51	86	4 586
Värnamo	3 429	26	40	-	-	24	74	3 593
Sävsjö	2 687	7	11	-	-	15	50	2 771
Vetlanda	6 982	42	29	-	-	104	29	7 185
Eksjö	3 470	5	11	-	-	55	37	3 578
Tranås	3 216	3	51	-	-	12	42	3 323
Summa								
Jönköpings län	41 537	125	207	-	-	421	625	42 916
Kronobergs län								
Uppvidinge	2 093	38	-	-	-	10	64	2 206
Lessebo	567	0	0	-	-	7	5	580
Tingsryd	2 867	12	28	-	-	31	94	3 032
Alvesta	3 659	14	0	-	-	15	95	3 783
Älmhult	2 453	28	9	-	-	9	36	2 535
Markaryd	758	10	2	-	-	9	44	823
Växjö	5 417	28	18	-	-	68	62	5 592
Ljungby	4 504	23	79	-	-	53	72	4 732
Summa								
Kronobergs län	22 319	153	137	-	-	202	471	23 283
Kalmar län								
Högsby	2 451	42	44	-	-	65	36	2 638
Torsås	1 423	4	44	-	-	8	107	1 585
Mörbylånga	11 000	250	477	-	17 508	152	4	29 392
Hultsfred	3 076	66	9	-	-	68	25	3 245
Mönsterås	1 618	30	232	-	-	28	2	1 910
Emmaboda	1 520	12	28	-	-	6	21	1 587
Kalmar	3 055	8	30	-	-	18	25	3 135
Nybro	2 872	8	51	-	-	60	84	3 076
Oskarshamn	1 945	30	290	-	-	13	34	2 312
Västervik	6 404	9	634	-	-	92	31	7 171
Vimmerby	4 736	6	13	-	-	110	62	4 928
Borgholm	13 455	256	191	-	642	773	7	15 324
Summa								
Kalmar län	53 555	723	2 044	-	18 151	1 392	439	76 303

10a. Areal betesmark 2003. Hektar

10a. Areas under pasture and meadow 2003. Hectare

Uppgifter för

- Gotlands län, Blekinge län, län, Skåne län, Hallands län

Område	Betes- mark	Slätter- äng	Skogs- bete	Fäbod- bete	Alvarbete	Outnytt- jad be- tesmark	Ospecifice- rad betes- mark	Summa betesmark
Gotlands län								
Gotland	18 148	229	4 503	-	3 358	2 260	223	28 721
Summa Gotlands län	18 148	229	4 503	-	3 358	2 260	223	28 721
Blekinge län								
Olofström	1 277	-	11	-	-	7	39	1 334
Karlskrona	5 188	12	48	-	-	32	134	5 414
Ronneby	3 656	17	112	-	-	14	36	3 836
Karlshamn	1 228	9	137	-	-	19	36	1 427
Sölvesborg	807	1	1	-	-	6	4	819
Summa Blekinge län	12 156	39	309	-	-	78	250	12 831
Skåne län								
Svalöv	1 461	4	27	-	-	33	34	1 558
Staffanstorp	122	2	-	-	-	-	15	138
Burlöv	29	13	-	-	-	-	-	42
Vellinge	236	-	-	-	-	4	8	247
Östra Göinge	2 084	7	13	-	-	26	11	2 141
Örkelljunga	843	1	7	-	-	8	13	873
Bjuv	278	6	-	-	-	14	0	297
Kävlinge	481	19	-	-	-	3	0	503
Lomma	181	-	-	-	-	-	0	181
Svedala	1 066	12	2	-	-	22	19	1 121
Skurup	311	10	5	-	-	5	0	329
Sjöbo	4 028	145	49	-	-	18	42	4 282
Hörby	4 521	5	48	-	-	19	87	4 678
Hör	1 895	7	37	-	-	28	67	2 034
Tomelilla	3 020	5	9	-	-	14	5	3 052
Bromölla	1 414	0	4	-	-	2	2	1 422
Osby	1 890	13	6	-	-	5	14	1 928
Perstorp	608	1	-	-	-	5	32	646
Klippan	2 205	73	45	-	-	32	29	2 384
Åstorp	182	27	-	-	-	0	10	220
Båstad	1 695	3	13	-	-	7	16	1 733
Malmö	205	5	-	-	-	-	0	210
Lund	2 755	140	7	-	-	3	23	2 929
Landskrona	271	7	-	-	-	12	4	294
Helsingborg	309	-	-	-	-	2	3	313
Höganäs	436	25	2	-	-	-	4	466
Eslöv	1 018	13	-	-	-	17	13	1 061
Ystad	1 691	45	-	-	-	9	0	1 745
Trelleborg	378	7	-	-	-	10	31	426
Kristianstad	9 648	524	47	-	-	65	133	10 419
Simrishamn	3 505	2	18	-	-	15	38	3 579
Ängelholm	906	29	12	-	-	26	47	1 021
Hässleholm	6 237	56	51	-	-	55	92	6 491
Summa Skåne län	55 910	1 206	400	-	-	458	792	58 767
Hallands län								
Hylte	1 518	5	12	-	-	7	34	1 576
Halmstad	2 227	4	27	-	-	28	26	2 312
Laholm	2 686	32	22	-	-	19	48	2 807
Falkenberg	3 882	12	30	-	-	70	28	4 021
Varberg	4 815	45	24	-	-	88	45	5 017
Kungsbacka	1 680	0	42	-	-	69	53	1 844
Summa Hallands län	16 807	99	157	-	-	281	232	17 577

10a. Areal betesmark 2003. Hektar

10a. Areas under pasture and meadow 2003. Hectare

Uppgifter för

- Västra Götalands län

Område	Betes- mark	Slätter- äng	Skogs- bete	Fäbod- bete	Alvarbete	Outnytt- jad be- tesmark	Ospecifice- rad betes- mark	Summa betesmark
Västra Götalands län								
Härryda	254	1	5	-	-	5	49	313
Partille	74	-	-	-	-	-	-	74
Öckerö	-	-	-	-	-	-	11	11
Stenungsund	643	4	2	-	-	15	21	684
Tjörn	879	4	0	-	-	8	58	949
Orust	1 273	5	-	-	-	17	73	1 367
Sotenäs	276	4	0	-	-	7	8	296
Munkedal	1 008	-	-	-	-	40	21	1 069
Tanum	1 195	15	-	-	-	79	24	1 313
Dals-Ed	317	4	2	-	-	23	14	361
Färgelanda	437	1	1	-	-	51	17	507
Ale	501	3	2	-	-	25	20	550
Lerum	362	-	0	-	-	18	21	400
Vårgårda	954	18	21	-	-	29	32	1 053
Bollebygd	179	0	-	-	-	1	14	193
Grästorp	281	9	1	-	-	1	8	300
Essunga	324	2	16	-	-	8	12	361
Karlsborg	563	4	19	-	-	7	12	605
Gullspång	411	3	5	-	-	25	9	453
Tranemo	2 214	1	8	-	-	8	15	2 247
Bengtsfors	317	2	2	-	-	28	23	372
Mellerud	380	16	3	-	-	58	5	461
Lilla Edet	489	-	7	-	-	16	28	540
Mark	3 087	10	64	-	-	76	82	3 319
Svenljunga	1 800	4	18	-	-	25	66	1 913
Herrljunga	2 364	2	38	-	-	52	32	2 487
Vara	1 233	4	23	-	-	71	69	1 399
Götene	1 506	0	7	-	-	4	4	1 522
Tibro	755	0	29	-	-	16	10	809
Töreboda	1 108	2	38	-	-	38	15	1 200
Göteborg	957	9	8	-	-	7	34	1 015
Mölnådal	100	-	2	-	-	1	7	110
Kungälv	1 559	2	15	-	-	8	67	1 651
Lysekil	578	-	-	-	-	23	11	612
Uddevalla	848	6	15	-	-	40	67	976
Strömstad	370	5	-	-	-	26	1	401
Vänersborg	647	1	4	-	-	94	41	787
Trollhättan	549	17	3	-	-	21	23	613
Alingsås	468	8	3	-	-	8	46	532
Borås	2 014	7	23	-	-	19	92	2 155
Ulricehamn	5 966	6	75	-	-	125	77	6 249
Ämål	321	3	13	-	-	29	19	384
Mariestad	1 388	5	23	-	-	27	28	1 471
Lidköping	1 813	33	43	-	-	27	6	1 921
Skara	2 281	9	13	-	-	9	17	2 329
Skövde	2 791	19	60	-	-	79	54	3 003
Hjo	1 247	2	39	-	-	33	0	1 320
Tidaholm	2 209	3	30	-	-	46	29	2 316
Falköping	10 516	18	80	-	-	347	37	10 998
Summa								
Västra Götalands län	61 805	268	758	-	-	1 719	1 425	65 974

10a. Areal betesmark 2003. Hektar

10a. Areas under pasture and meadow 2003. Hectare

Uppgifter för

- Värmlands län, Örebro län, Västmanlands län

Område	Betes- mark	Slätter- äng	Skogs- bete	Fäbod- bete	Alvarbete	Outnytt- jad be- tesmark	Ospecifice- rad betes- mark	Summa betesmark
Värmlands län								
Kil	234	0	1	-	-	45	5	286
Eda	485	2	9	-	-	13	42	549
Torsby	225	6	2	885	-	6	69	1 193
Storfors	198	-	-	-	-	9	4	211
Hammarö	19	0	-	-	-	-	6	26
Munkfors	47	-	-	-	-	2	4	52
Forshaga	135	-	1	-	-	3	7	145
Grums	390	1	13	-	-	5	23	431
Årjäng	289	6	-	-	-	14	102	411
Sunne	686	5	15	-	-	19	46	770
Karlstad	1 003	2	202	-	-	41	56	1 304
Kristinehamn	1 108	11	1	-	-	39	14	1 172
Filipstad	236	5	1	-	-	3	33	277
Hagfors	243	3	5	-	-	19	19	288
Arvika	452	-	5	-	-	29	84	571
Säffle	849	4	6	-	-	59	39	957
Summa Värmlands län	6 599	44	259	885	-	306	549	8 643
Örebro län								
Lekeberg	692	9	6	-	-	21	6	733
Laxå	431	0	8	-	-	10	9	458
Hallsberg	898	6	3	-	-	20	47	975
Degerfors	283	-	2	-	-	6	0	291
Hällefors	272	3	3	-	-	1	1	281
Ljusnarsberg	91	0	-	-	-	-	0	91
Örebro	2 836	67	28	-	-	96	37	3 063
Kumla	364	3	9	-	-	2	30	408
Askersund	1 355	10	23	-	-	3	5	1 395
Karlskoga	291	-	3	-	-	16	12	322
Nora	281	11	3	-	-	13	16	324
Lindesberg	1 399	9	40	-	-	36	26	1 509
Summa Örebro län	9 193	119	126	-	-	223	189	9 851
Västmanlands län								
Skinnskatteberg	451	6	-	-	-	10	16	483
Surahammar	468	-	-	-	-	4	8	480
Heby	1 304	120	38	-	-	34	41	1 536
Kungsör	511	-	13	-	-	9	5	538
Hallstahammar	696	-	-	-	-	18	8	722
Norberg	121	2	2	-	-	3	7	134
Västerås	2 592	0	10	-	-	22	21	2 645
Sala	1 062	291	38	-	-	47	4	1 442
Fagersta	75	-	-	-	-	16	0	90
Köping	937	5	21	-	-	24	2	989
Arboga	480	1	13	-	-	13	0	507
Summa Västmanlands län	8 695	426	136	-	-	198	112	9 566

10a. Areal betesmark 2003. Hektar

10a. Areas under pasture and meadow 2003. Hectare

Uppgifter för

- Dalarnas län, Gävleborgs län, Västernorrlands län, Jämtlands län

Område	Betes- mark	Slätter- äng	Skogs- bete	Fäbod- bete	Alvarbete	Outnytt- jad be- tesmark	Ospecificerad betesmark	Summa betesmark
Dalarnas län								
Vansbro	180	1	3	166	-	18	9	376
Malung	236	26	20	2 915	-	6	15	3 217
Gagnef	297	-	-	-	-	44	15	356
Leksand	570	6	11	135	-	11	26	760
Rättvik	417	7	8	872	-	11	35	1 350
Orsa	184	1	-	1 149	-	2	7	1 343
Älvdalen	59	18	15	1 486	-	-	8	1 587
Smedjebacken	362	6	5	-	-	1	7	381
Mora	484	-	-	251	-	38	11	784
Falun	566	3	12	119	-	61	39	800
Borlänge	355	2	-	-	-	13	5	375
Säter	309	5	3	-	-	31	19	366
Hedemora	751	23	3	-	-	42	7	826
Avesta	526	9	2	-	-	43	10	591
Ludvika	233	4	-	6	-	1	27	272
Summa								
Dalarnas län	5 529	112	82	7 098	-	323	240	13 383
Gävleborgs län								
Ockelbo	168	1	-	30	-	6	7	212
Hofors	202	4	18	-	-	11	28	262
Ovanåker	529	0	8	4	-	19	4	564
Nordanstig	203	6	6	32	-	11	64	322
Ljusdal	902	17	43	948	-	56	63	2 029
Gävle	376	2	27	-	-	12	21	438
Sandviken	528	44	29	22	-	29	26	677
Söderhamn	347	45	11	-	-	25	11	438
Bollnäs	578	6	30	24	-	30	29	696
Hudiksvall	587	8	26	26	-	23	50	720
Summa								
Gävleborgs län	4 419	132	197	1 084	-	222	302	6 357
Västernorrlands län								
Ange	169	6	2	245	-	17	20	459
Timrå	160	4	2	-	-	11	19	196
Härnösand	115	1	12	-	-	9	18	156
Sundsvall	717	6	70	77	-	37	199	1 107
Kramfors	349	0	14	-	-	54	29	446
Sollefteå	493	2	21	-	-	12	92	620
Örnsköldsvik	512	9	13	-	-	44	144	723
Summa								
Västernorrlands län	2 515	29	135	322	-	184	521	3 706
Jämtlands län								
Ragunda	189	1	23	-	-	1	18	231
Bräcke	216	3	19	80	-	4	34	356
Krokom	1 308	7	61	301	-	48	57	1 782
Strömsund	580	19	156	204	-	9	66	1 033
Åre	519	7	3	92	-	14	32	666
Berg	714	6	81	1 712	-	22	86	2 620
Härjedalen	276	13	26	2 551	-	6	55	2 927
Östersund	721	8	14	472	-	13	66	1 293
Summa								
Jämtlands län	4 522	63	383	5 413	-	116	413	10 909

10a. Areal betesmark 2003. Hektar

10a. Areas under pasture and meadow 2003. Hectare

Uppgifter för

- Västerbottens län, Norrbottens län

Område	Betes- mark	Slätter- äng	Skogs- bete	Fäbod- bete	Alvarbete	Outnytt- jad be- tesmark	Ospecifice- rad betes- mark	Summa betesmark
Västerbottens län								
Nordmaling	37	1	23	-	-	2	7	69
Bjurholm	40	-	7	-	-	5	1	53
Vindeln	84	-	12	28	-	9	8	141
Robertsfors	98	3	14	-	-	17	7	139
Norsjö	26	-	14	-	-	-	20	60
Malå	1	-	-	-	-	-	5	6
Storuman	65	6	89	221	-	-	16	397
Sorsele	118	13	23	-	-	-	21	175
Dorotea	50	0	-	-	-	1	4	55
Vännäs	108	1	13	-	-	3	14	138
Vilhelmina	115	11	316	-	-	-	39	481
Åsele	24	-	25	-	-	-	2	51
Umeå	263	9	14	-	-	23	66	374
Lycksele	33	-	-	-	-	4	90	126
Sellefteå	242	15	13	-	-	18	75	362
Summa								
Västerbottens län	1 304	60	562	248	-	81	373	2 628
Norrbottens län								
Arvidsjaur	8	1	-	-	-	0	1	11
Arjeplog	21	4	-	-	-	-	0	25
Jokkmokk	17	-	-	-	-	-	59	76
Övertorneå	80	13	2	-	-	-	25	119
Kalix	38	1	-	-	-	-	44	83
Övertorneå	263	26	12	-	-	11	33	344
Pajala	175	41	8	-	-	8	40	272
Gällivare	36	20	-	-	-	3	2	62
Älvsbyn	9	-	2	-	-	-	6	17
Luleå	511	8	74	-	-	39	32	664
Piteå	197	8	14	-	-	6	23	247
Boden	172	9	15	-	-	2	101	298
Haparanda	175	17	1	-	-	9	27	228
Kiruna	11	11	-	-	-	-	5	27
Summa								
Norrbottens län	1 713	159	126	-	-	78	397	2 473
Hela riket	419 951	4 618	14 344	15 050	21 509	10 378	8 565	494 414

10b. Antal företag med betesmark 2003.

10b. Number of holdings with pasture and meadow 2003.

Uppgifter för

- Stockholms län, Uppsala län, Södermanlands län

Område	Betes- mark	Slätter- äng	Skogs- bete	Fäbod- bete	Alvarbete	Outnytt- jad be- tesmark	Ospecifice- rad betes- mark	Totalt med betesmark
Stockholms län								
Upplands-Väsby	8	-	-	-	4	12
Vallentuna	99	-	6	-	-	7	7	107
Österåker	33	-	-	5	9	43
Värmdö	21	..	6	-	-	..	8	30
Järfälla	4	-	-	-	-	-	-	4
Ekerö	37	-	8	-	-	3	10	49
Huddinge	5	-	..	-	-	-	1	7
Botkyrka	11	-	-	..	1	13
Salem	4	-	-	-	-	..	-	4
Haninge	25	-	3	-	-	..	8	33
Tyresö ¹	8	-	..	-	-	-	-	8
Upplands-Bro	21	-	-	..	5	28
Nykvarn	16	-	-	-	-	3	6	22
Täby	9	-	..	-	-	-	..	10
Danderyd ¹	-	-	-	-	-	-	-	-
Sollentuna	3	-	..	-	-	-	-	3
Stockholm	3	-	..	-	-	..	-	3
Södertälje	68	4	7	-	-	5	14	88
Nacka ¹	-	-	-	-	-	-	-	-
Sundbyberg	-	-	-	-	-	-	-	-
Solna ¹	-	-	-	-	-	-	-	-
Lidingö ¹	-	-	-	-	-	-	-	-
Vaxholm	7	-	..	-	-	8
Norrköping	432	8	58	-	-	39	30	477
Sigtuna	81	..	8	-	-	7	..	88
Nynäshamn	40	-	4	-	-	3	12	55
Summa								
Stockholms län	935	19	113	-	-	81	119	1 092
Uppsala län								
Häbo	21	3	..	-	-	5	5	30
Älvkarleby	5	-	..	-	-	-	..	6
Knivsta	65	3	8	-	-	8	4	73
Tierp	246	9	12	-	-	27	15	274
Uppsala	466	14	55	-	-	49	32	520
Enköping	312	5	15	-	-	32	11	338
Östhammar	300	16	52	-	-	26	23	334
Summa								
Uppsala län	1 415	50	145	-	-	147	91	1 575
Södermanlands län								
Vingåker	83	2	4	-	-	9	3	91
Gnesta	114	2	11	-	-	12	12	128
Nyköping	221	18	17	-	-	21	8	236
Oxelösund	3	-	-	-	-	-	-	3
Flen	198	4	8	-	-	20	7	208
Katrineholm	235	7	9	-	-	23	13	252
Eskilstuna	195	7	12	-	-	19	14	220
Strängnäs	114	6	6	-	-	10	10	131
Trosa	38	..	5	-	-	5	5	45
Summa								
Södermanlands län	1 201	48	72	-	-	119	72	1 314

2) Danderyd, Nacka, Solna och Lidingö samredovisas med Tyresö.

10b. Antal företag med betesmark 2003.

10b. Number of holdings with pasture and meadow 2003.

Uppgifter för

- Östergötlands län, Jönköpings län, Kronobergs län, Kalmar län

Område	Betes- mark	Slätter- äng	Skogs- bete	Fäbod- bete	Alvarbete	Outnytt- jad be- tesmark	Ospecifice- rad betes- mark	Totalt med betesmark
Östergötlands län								
Ödeshög	153	13	8	-	-	6	7	161
Ydre	143	9	4	-	-	8	9	152
Kinda	223	4	13	-	-	16	9	233
Boxholm	105	5	4	-	-	3	3	110
Åtvidaberg	128	-	7	-	-	8	3	131
Finspång	158	..	11	-	-	13	7	168
Valdemarsvik	150	6	27	-	-	16	4	157
Linköping	449	10	25	-	-	22	16	470
Norrköping	343	3	26	-	-	30	18	368
Söderköping	178	6	20	-	-	18	4	190
Motala	184	..	5	-	-	12	12	198
Vadstena	45	3	..	-	-	48
Mjölby	174	..	3	-	-	6	10	184
Summa								
Östergötlands län	2 433	65	154	-	-	159	103	2 570
Jönköpings län								
Aneby	182	8	4	-	-	10	9	193
Gnosjö	101	-	-	..	26	127
Mullsjö	62	4	-	-	-	..	3	65
Habo	97	3	..	-	-	9	6	104
Gislaved	324	9	-	-	-	7	34	359
Vaggeryd	214	8	5	-	-	11	15	229
Jönköping	492	16	3	-	-	42	35	531
Nässjö	360	8	3	-	-	25	22	386
Värnamo	337	20	7	-	-	10	37	380
Sävsjö	258	10	5	-	-	10	21	281
Vetlanda	543	24	5	-	-	36	12	560
Eksjö	239	6	4	-	-	18	8	250
Tranås	153	3	3	-	-	5	7	160
Summa								
Jönköpings län	3 362	120	41	-	-	187	235	3 625
Kronobergs län								
Uppvidinge	160	31	-	-	-	5	13	174
Lessebo	57	-	-	3	4	62
Tingsryd	267	17	4	-	-	16	34	304
Alvesta	315	21	..	-	-	3	24	341
Älmhult	235	19	6	-	-	6	14	250
Markaryd	97	7	..	-	-	6	14	114
Växjö	521	49	6	-	-	31	26	554
Ljungby	446	13	10	-	-	23	36	486
Summa								
Kronobergs län	2 098	159	29	-	-	93	165	2 285
Kalmar län								
Högsby	121	8	5	-	-	10	9	132
Torsås	142	5	4	-	-	4	13	160
Mörbylånga	258	55	16	-	117	44	7	285
Hultsfred	212	7	..	-	-	26	11	227
Mönsterås	131	4	21	-	-	8	4	140
Emmaboda	128	11	3	-	-	5	11	139
Kalmar	223	4	..	-	-	13	13	239
Nybro	253	11	6	-	-	15	26	281
Oskarshamn	152	8	13	-	-	6	15	168
Västervik	391	6	31	-	-	26	9	404
Vimmerby	291	3	5	-	-	29	11	304
Borgholm	368	99	18	-	26	110	4	380
Summa								
Kalmar län	2 670	221	126	-	143	296	133	2 859

10b. Antal företag med betesmark 2003.

10b. Number of holdings with pasture and meadow 2003.

Uppgifter för

- Gotlands län, Blekinge län, Skåne län, Hallands län

Område	Betes- mark	Slätter- äng	Skogs- bete	Fäbod- bete	Alvarbete	Outnytt- jad be- tesmark	Ospecifice- rad betes- mark	Totalt med betesmark
Gotlands län								
Gotland	1 041	104	314	-	88	178	58	1 187
Summa Gotlands län	1 041	104	314	-	88	178	58	1 187
Blekinge län								
Olofström	119	-	3	-	-	4	12	131
Karlskrona	385	14	7	-	-	18	37	427
Ronneby	250	8	10	-	-	10	14	269
Karlshamn	129	3	4	-	-	9	18	151
Sölvesborg	81	-	-	..	10	92
Summa Blekinge län	964	27	25	-	-	42	91	1 070
Skåne län								
Svalöv	141	4	7	-	-	4	24	170
Staffanstorp	23	..	-	-	-	-	..	26
Burlöv	6	..	-	-	-	-	-	6
Vellinge	21	-	-	-	-	..	7	29
Östra Göinge	155	7	3	-	-	10	6	165
Örkelljunga	117	..	4	-	-	5	19	138
Bjuv	28	3	-	-	-	..	3	33
Kävlinge	38	3	-	-	-	3	..	41
Lomma	10	-	-	-	-	-	..	12
Svedala	62	3	..	-	-	11	6	72
Skurup	73	5	..	-	-	8	8	91
Sjöbo	371	24	19	-	-	12	16	400
Hörby	413	7	11	-	-	14	21	443
Hör	158	..	4	-	-	8	18	182
Tomelilla	308	4	3	-	-	16	16	330
Bromölla	75	-	-	..	6	81
Osby	175	7	4	-	-	..	9	185
Perstorp	71	..	-	-	-	..	13	84
Klippan	192	10	7	-	-	16	14	215
Åstorp	23	6	-	-	-	30
Båstad	208	..	6	-	-	14	16	229
Malmö	18	..	-	-	-	-	3	22
Lund	135	11	..	-	-	6	17	155
Landskrona	31	..	-	-	-	4	7	38
Helsingborg	45	-	-	-	-	3	21	68
Höganäs	30	6	..	-	-	-	12	47
Eslöv	141	4	-	-	-	14	15	164
Ystad	131	13	-	-	-	10	..	144
Trelleborg	44	..	-	-	-	5	7	58
Kristianstad	551	56	15	-	-	34	49	614
Simrishamn	214	..	8	-	-	14	53	276
Ängelholm	145	5	6	-	-	5	13	165
Hässleholm	590	8	14	-	-	27	43	640
Summa Skåne län	4 743	201	120	-	-	252	451	5 353
Hallands län								
Hylte	167	8	5	-	-	5	20	187
Halmstad	287	5	9	-	-	16	16	307
Laholm	360	4	5	-	-	14	24	389
Falkenberg	477	14	10	-	-	35	14	499
Varberg	581	10	9	-	-	40	32	625
Kungsbacka	234	..	5	-	-	13	36	278
Summa Hallands län	2 106	42	43	-	-	123	142	2 285

10b. Antal företag med betesmark 2003.

10b. Number of holdings with pasture and meadow 2003.

Uppgifter för

- Västra Götalands län

Område	Betes- mark	Slätter- äng	Skogs- bete	Fäbod- bete	Alvarbete	Outnytt- jad be- tesmark	Ospecifice- rad betes- mark	Totalt med betesmark
Västra Götalands län								
Härryda	43	-	-	..	29	74
Partille	3	-	-	-	-	-	-	3
Öckerö	-	-	-	-	-	-
Stenungsund	122	-	-	8	18	142
Tjörn	132	5	..	-	-	7	21	155
Orust	194	6	-	-	-	12	46	245
Sotenäs	43	3	..	-	-	5	3	47
Munkedal	193	-	-	-	-	21	22	224
Tanum	212	7	-	-	-	42	26	261
Dals-Ed	69	3	..	-	-	15	14	92
Färgelanda	118	-	-	28	23	154
Ale	90	-	-	10	24	117
Lerum	54	-	..	-	-	5	14	71
Värgårda	172	8	6	-	-	14	24	208
Bollebygd	38	-	-	..	17	55
Grästorp	74	-	-	..	5	82
Essunga	89	..	4	-	-	5	8	105
Karlsborg	55	..	3	-	-	5	4	61
Gullspång	66	..	3	-	-	11	9	81
Tranemo	189	3	3	-	-	12	8	197
Bengtstors	90	5	..	-	-	16	36	135
Mellerud	98	5	..	-	-	21	10	118
Lilla Edet	88	-	..	-	-	8	12	101
Mark	389	4	12	-	-	38	54	451
Svenljunga	225	7	..	-	-	16	26	253
Herrljunga	283	3	9	-	-	29	13	302
Vara	200	3	8	-	-	22	12	227
Götene	110	..	3	-	-	3	7	117
Tibro	73	..	6	-	-	3	6	80
Töreboda	144	..	5	-	-	12	13	162
Göteborg	85	-	-	7	13	100
Möndal	29	-	..	-	-	..	11	42
Kungälv	250	3	4	-	-	11	34	289
Lysekil	88	-	-	-	-	10	8	97
Uddevalla	168	5	3	-	-	27	27	209
Strömstad	54	..	-	-	-	16	5	70
Vänersborg	111	-	-	23	28	156
Trollhättan	99	8	..	-	-	14	15	127
Alingsås	112	8	3	-	-	8	33	154
Borås	249	4	6	-	-	15	47	298
Ulricehamn	428	11	9	-	-	46	34	466
Ämål	76	-	-	11	23	106
Mariestad	134	..	4	-	-	8	15	155
Lidköping	208	7	6	-	-	13	8	226
Skara	159	..	5	-	-	5	9	170
Skövde	269	10	11	-	-	31	23	305
Hjo	119	..	8	-	-	10	6	133
Tidaholm	210	5	7	-	-	15	16	231
Falköping	742	16	16	-	-	98	17	780
Summa								
Västra Götalands län	7 246	167	170	-	-	742	877	8 435

10b. Antal företag med betesmark 2003.

10b. Number of holdings with pasture and meadow 2003.

Uppgifter för

- Värmlands län, Örebro län, Västmanlands län

Område	Betes- mark	Slätter- äng	Skogs- bete	Fäbod- bete	Alvarbete	Outnytt- jad be- tesmark	Ospecifice- rad betes- mark	Totalt med betesmark
Värmlands län								
Kil	68	-	-	12	25	100
Eda	71	-	-	5	49	121
Torsby	64	7	..	3	-	3	62	128
Storfors	42	-	-	-	-	4	8	50
Hammarö	6	..	-	-	-	-	..	9
Munkfors	10	-	-	-	-	..	9	19
Forshaga	36	-	..	-	-	3	11	49
Grums	53	-	-	8	10	67
Årjäng	69	3	-	-	-	9	112	186
Sunne	155	5	4	-	-	12	78	239
Karlstad	140	..	4	-	-	18	32	179
Kristinehamn	101	-	-	9	13	119
Filipstad	35	5	..	-	-	..	16	52
Hagfors	47	-	-	8	40	93
Arvika	93	-	5	-	-	9	77	173
Säffle	128	-	-	22	31	170
Summa								
Värmlands län	1 118	32	24	3	-	124	575	1 754
Örebro län								
Lekeberg	99	3	4	-	-	8	12	118
Laxå	42	-	-	..	9	53
Hallsberg	99	3	..	-	-	9	8	115
Degerfors	51	-	..	-	-	5	5	58
Hällefors	34	3	..	-	-	36
Ljusnarsberg	17	-	-	-	7	24
Örebro	258	11	10	-	-	38	23	307
Kumla	53	-	-	3	8	63
Askersund	129	-	-	3	5	134
Karlskoga	47	-	..	-	-	5	3	52
Nora	43	6	..	-	-	6	9	58
Lindesberg	196	6	5	-	-	19	32	238
Summa								
Örebro län	1 068	38	32	-	-	99	123	1 256
Västmanlands län								
Skinnskatteberg	48	4	-	-	-	3	11	60
Surahammar	16	-	-	-	-	17
Heby	159	7	9	-	-	16	9	181
Kungsör	38	-	4	-	-	..	5	46
Hallstahammar	46	-	-	-	-	4	4	53
Norberg	23	-	-	..	6	29
Västerås	165	..	4	-	-	7	8	178
Sala	155	27	8	-	-	16	7	187
Fagersta	14	-	-	-	-	4	4	21
Köping	130	3	7	-	-	9	4	139
Arboga	60	-	-	4	..	65
Summa								
Västmanlands län	854	44	35	-	-	68	61	976

10b. Antal företag med betesmark 2003.

10b. Number of holdings with pasture and meadow 2003.

Uppgifter för

- Dalarnas län, Gävleborgs län, Västernorrlands län, Jämtlands län

Område	Betes- mark	Slätter- äng	Skogs- bete	Fäbod- bete	Alvarbete	Outnytt- jad be- tesmark	Ospecifice- rad betes- mark	Totalt med betesmark
Dalarnas län								
Vansbro	22	-	3	15	38
Malung	27	6	..	21	-	..	10	51
Gagnef	36	-	-	-	-	8	8	46
Leksand	70	5	5	4	-	3	22	95
Rättvik	57	7	..	11	-	4	25	88
Orsa	15	..	-	5	-	..	12	28
Älvdalen	23	9	..	20	-	-	9	47
Smedjebacken	52	6	..	-	-	..	14	67
Mora	29	-	-	5	-	8	26	62
Falun	134	3	3	..	-	16	40	182
Borlänge	59	..	-	-	-	4	11	73
Säter	74	4	..	-	-	9	13	95
Hedemora	108	6	..	-	-	13	8	119
Avesta	102	5	..	-	-	18	6	117
Ludvika	41	7	-	..	-	..	11	52
Summa								
Dalarnas län	849	62	17	71	-	91	230	1 160
Gävleborgs län								
Ockelbo	38	..	-	..	-	4	22	62
Hofors	40	4	..	-	-	6	9	58
Ovanåker	110	..	3	..	-	10	12	126
Nordanstig	56	4	-	3	56	115
Ljusdal	129	10	11	7	-	15	57	203
Gävle	62	..	6	-	-	3	29	91
Sandviken	103	9	11	3	-	10	29	149
Söderhamn	71	4	3	-	-	15	17	96
Bollnäs	136	5	7	..	-	19	40	189
Hudiksvall	156	..	7	..	-	17	49	219
Summa								
Gävleborgs län	901	44	52	20	-	102	320	1 308
Västernorrlands län								
Ånge	37	4	..	3	-	5	35	79
Timrå	34	3	3	-	-	4	29	64
Härnösand	53	3	5	-	-	4	24	83
Sundsvall	159	8	9	..	-	17	130	295
Kramfors	95	..	10	-	-	22	49	155
Sollefteå	105	4	4	-	-	9	59	170
Örnsköldsvik	165	13	4	-	-	20	111	294
Summa								
Västernorrlands län	648	36	36	4	-	81	437	1 140
Jämtlands län								
Ragunda	42	-	-	..	8	51
Bräcke	45	4	-	..	24	69
Krokom	161	4	8	5	-	12	40	205
Strömsund	83	6	3	3	-	3	54	143
Åre	100	8	3	..	-	6	20	123
Berg	143	8	6	22	-	8	47	202
Härjedalen	37	11	3	20	-	..	28	76
Östersund	149	10	6	9	-	8	65	226
Summa								
Jämtlands län	760	52	33	62	-	42	286	1 095

10b. Antal företag med betesmark 2003.

10b. Number of holdings with pasture and meadow 2003.

Uppgifter för

- Västerbottens län, Norrbottens län

Område	Betes- mark	Slätter- äng	Skogs- bete	Fäbod- bete	Alvarbete	Outnytt- jad be- tesmark	Ospecifice- rad betes- mark	Totalt med betesmark
Västerbottens län								
Nordmaling	11	..	3	-	-	3	22	36
Bjurholm	12	-	3	-	-	3	8	22
Vindeln	28	-	3	..	-	8	20	51
Robertsfors	40	4	3	-	-	7	18	63
Norsjö	7	-	4	-	-	-	7	16
Malå	..	-	-	-	-	-	3	4
Storuman	16	3	7	..	-	-	24	43
Sorsele	9	..	3	-	-	-	12	21
Dorotea	9	..	-	-	-	..	3	12
Vännäs	35	..	3	-	-	..	19	55
Vilhelmina	27	8	10	-	-	-	22	57
Åsele	6	-	3	-	-	-	12	20
Umeå	59	5	7	-	-	6	58	125
Lycksele	17	-	-	-	-	..	23	41
Skellefteå	92	5	5	-	-	11	119	221
Summa								
Västerbottens län	369	31	54	3	-	43	370	787
Norrbottens län								
Arvidsjaur	4	..	-	-	-	..	5	11
Arjeplog	4	..	-	-	-	-	..	6
Jokkmokk	4	-	-	-	-	-	4	8
Övertorneå	10	5	..	-	-	-	24	39
Kalix	13	..	-	-	-	-	21	34
Övertorneå	25	12	..	-	-	..	29	65
Pajala	30	11	..	-	-	..	35	72
Gällivare	7	4	-	-	-	..	5	14
Älvsbyn	5	-	..	-	-	-	18	24
Luleå	70	4	7	-	-	6	70	146
Piteå	46	-	-	5	46	96
Boden	45	4	3	-	-	..	66	115
Haparanda	30	3	..	-	-	3	18	52
Kiruna	5	6	-	-	-	-	10	18
Summa								
Norrbottens län	298	54	19	-	-	21	353	700
Hela riket	35 008	1 589	1 639	160	231	3 042	5 292	41 658

Fakta om statistiken

Sedan lång tid tillbaka genomförs i Sverige varje år statistiska undersökningar för att redovisa jordbrukets struktur i juni månad. En del av denna redovisning består i att belysa åkerarealens och betesmarkens fördelning och antalet företag med olika grödor totalt för riket samt för län och kommuner. Fram t.o.m. 1999 har denna redovisning baserats på den statistiska uppgiftsinsamlingen till det s.k. lantbruksregistret (LBR) vid SCB. Fr.o.m. år 2000 används i denna statistik uppgifter om arealerna från Jordbruksverkets administrativa register avseende arealbaserade stöd (IAKS). För företag som inte söker arealbaserade stöd inhämtas uppgifter om åkerareal vissa år från enkätundersökningar.

Denna statistik är till viss del EU-reglerad då vissa arealer ska redovisas till EU enligt Rådets förordning (EEG) nr 837/90 av den 26 mars 1990 om medlemsstaternas statistiska rapportering om spannmålsproduktion och Rådets förordning (EEG) nr 959/93 av den 5 april 1993 om medlemsstaternas statistiska rapportering om andra grödor än spannmål. Statistiken baseras på en undersökning som regleras genom Rådets förordning (EEG) nr 571/88 om uppläggnings- och gemenskapsundersökningar om företagsstrukturen i jordbruket.

Detta omfattar statistiken

Definitioner och förklaringar

Med jordbruksmark avses i detta statistiska meddelande åkermark och betesmark. Den population, som statistiken ska belysa, utgörs av samtliga jordbruksföretag i landet som i juni 2003 brukade mer än 2,0 ha åkermark. Med jordbruksföretag avses en inom jordbruk, husdjurskötsel eller trädgårdsodling bedriven verksamhet under en och samma driftsledning.

De variabler som redovisas i detta statistiska meddelande är

- antal hektar åkermark uppdelad på olika grödor i juni 2003,
- antal hektar betesmark av olika slag i juni 2003,
- antal jordbruksföretag med odling av olika grödor i juni 2003,
- antal jordbruksföretag med betesmark av olika slag i juni 2003.

Redovisning sker för riket totalt och uppdelat på företagsstorlek efter åkerareal samt uppdelat på län, produktionsområde, stödområde och kommun. Följande uppdelning görs för åkermark och betesmark:

- *Spannmål*: höstvetete, vårvete, råg, höstkorn, vårkorn, havre, rågvete, blandsäd.
- *Baljväxter, grönfoder och vall*: ärter, åkerbönor m.m., konservärter, bruna bönor, grönfoder, slätter- och betesvall, frövall.
- *Potatis, sockerbetor och oljeväxter*: matpotatis, potatis för stärkelse, sockerbetor, höstraps, vårraps, höstrybs, vårrybs, oljelin.
- *Träda m.m.*: energiskog, trädgårdsväxter, andra växtslag, träda, ospecificerad åker.
- *Betesmark (ej åker)*: betesmark, slätteräng, skogsbete, fådobete, alvarbete, outnyttjad betesmark.

Så görs statistiken

Statistiken bygger i första hand på uppgifter i Jordbruksverkets administrativa register för arealbaserade stöd (IAKS) avseende 2003 men även i mindre grad på uppgifter från en postenkätundersökning enligt följande:

- För de jordbruksföretag som ansökte om arealbaserade stöd 2003 används de uppgifter i IAKS som låg till grund för utbetalningar av stöden.
- För de jordbruksföretag som inte ansökte om arealbaserade stöd 2003 används uppgifter i en postenkätundersökning genomförd 2003 och som avsåg samtliga jordbruksföretag i landet.

Statistikens tillförlitlighet

I denna statistik förekommer täckningsfel, bortfallsfel, mätfel och bearbetningsfel. Dessa fel bedöms sammantaget ha obetydlig inverkan på statistikens tillförlitlighet. Urvalsfel förekommer inte eftersom denna statistik baseras på uppgifter från samtliga jordbruksföretag i den statistiska ramen.

Övertäckning kan förekomma då företag som inte besvarat enkäten kan vara nedlagda men antagits fortfarande utöva jordbruk. *Undertäckning* kan förekomma till följd av att de företag som ansökte om arealbaserade stöd 2000, 2001 och 2002 men inte 2003 antagits vara nedlagda 2003 och därför inte finns med i urvalsramen.

Mätfel förekommer i den grad uppgifterna i IAKS eller i enkätundersökningens svarsblanketter är felaktiga. Arealuppgifterna i jordbrukarnas ansökningar om arealbaserade stöd kontrolleras årligen genom administrativa kontroller och kontroller i fält. I fält kontrolleras minst 5 % av alla jordbruksföretag och kontrollresultaten visar på små skillnader mellan uppgiven och verklig areal. Rimlighetsbedömningar görs av de uppgifter som inkommer via postenkät. Den sammanlagda åkerarealen på de företag som erhöll postenkät utgjorde mindre än 2 % av den totala åkerarealen.

Svarsbortfall kan endast förekomma i den undersökningsdel som avser enkätundersökningen. I denna del, som endast utgör en mycket liten del av statistikredovisningen, är bortfallet ca 1%.

Fel från bearbetningsprocessen (scanning, granskning/rättning och skattningsmetoder) bedöms vara små.

Vissa mindre justeringar av redovisade grödarealer har gjorts. Generellt har av jordbrukaren redovisad höstkorn i Dalarna och norr därom i statistiken redovisats som vårkorn.

Jordbrukarnas redovisning av fäbodbeten bygger i vissa fall på behovet av betesareal för nötkreatur i stödsammanhang än faktisk areal. Jämförelser mellan åren av fäbodbeten bör göras med försiktighet.

Bra att veta

Jämförbarheten av arealstatistiken över tiden är god. Eftersom denna statistik fram t.o.m. 1999 togs fram på annat sätt, kan eventuellt en mindre systematisk avvikelse i förhållande till tidigare undersökningar ha uppstått. Statistik över betesmark redovisas för första gången i detta statistiska meddelande.

Annan statistik

Uppgifter om åkerarealens användning återfinns även i de statistiska meddelanden som avser definitiva uppgifter om skörd 2003 och dessa överensstämmer med något mindre undantag med de arealer som redovisas i detta statistiska meddelande. I JO 10 SM 0301 redovisades definitiva uppgifter om åkerarealens användning 2002, i JO 18 SM 0301 redovisades höstsådda arealer 2003 och i JO 10 SM 0302 redovisades preliminära uppgifter över åkerarealens användning 2003.

Grödarealerna i detta statistiska meddelande överensstämmer med något mindre undantag med de grödarealer för Sverige som EUs statistikkontor Eurostat senare kommer att redovisa vid publicering av skörde- och arealstatistik för EU-länderna. Däremot kommer de inte att helt överensstämma med de grödarealer som Eurostat senare kommer att redovisa i samband med publicering av strukturstatistik avseende 2003 för EU-länderna. Detta beror på att Eurostats strukturstatistik för Sverige kommer att baseras på ett urval av ca 30 000 jordbruksföretag medan statistiken i detta Statistiska meddelande baseras på samtliga jordbruksföretag i landet.

Elektronisk publicering

Detta statistiska meddelande finns kostnadsfritt åtkomligt på Jordbruksverkets webbplats <http://www.sjv.se> under Statistik & fakta samt på SCB:s webbplats <http://www.scb.se> under Jord- och skogsbruk, fiske.

Statistiska meddelanden inom området jordbruksstatistik trycks fr.o.m. 2002 inte längre upp för distribution. I stället för att prenumerera på tryckta Statistiska meddelanden finns det möjlighet att, vid varje tillfälle som officiell jordbruksstatistik publiceras, utan avgift erhålla ett meddelande om detta per e-post tillsammans med publikationen i pdf-format. De som önskar ingå i denna form av prenumerationservice skall sända en anmälan per e-post till gunilla.thorsell@sjv.se.

Enskilda exemplar av publikationerna kan erhållas som papperskopior till ett pris av 50 kr per exemplar. Dessa kan vid varje enskilt fall beställas från Marjatta Niemi tfn: 036 - 15 59 34, fax: 036 - 34 01 96, post: Jordbruksverket, 551 82 Jönköping, e-post: marjatta.niemi@sjv.se.

Mer information om statistiken och dess kvalitet ges i en särskild [Beskrivning av statistiken](#)

In English

Summary

The area of cereals increased while the area of rape seed decreased in 2003.

The total area of arable land is estimated to 2 668 600 hectares in 2003. That is a decrease of 11 300 hectares compared with 2002.

The area with cereals is estimated to 1 153 900 hectares, an increase with 2,2 % compared with the year before. It is mainly the area of wheat that has increased while the areas of barley and oats have decreased. The area of cereals is now 43 % of total arable land.

The area of oilseeds is estimated to 58 600 hectares for 2003, which is a decrease of 13 % compared with 2002. Compared with 2001 the area of oilseeds has increased with 31 %. The area of oilseeds is now on the same level as for the years 1996 and 1997.

Temporary grasses and green fodder is estimated to 905 000 hectares, a decrease of 1 % compared with 2002. The area is around 36 % of total arable land.

Pasture and meadow is estimated to 494 400 hectare.

The total area of pasture and meadow is estimated to 494 400 hectares in 2003. The natural pasture and meadow is estimated to 420 000 hectares, around 85 % of all pasture and meadows.

The number of holdings is still decreasing

The number of agricultural holdings with more than 2,0 hectares of arable land is for 2003 estimated to 66 780, a decrease by 4 170 holdings compared with 2002. It is mainly the number of holdings not applying for EU-subsidies that has decreased. This number has decreased with 3 354 to 5 295. The number of holdings applying for EU-subsidies has decreased with 916 to 61 485.

List of tables

Explanation of symbols	9
1. Areas under cereals in 2003. Hectare	10
1b. Number of holdings with cultivation of cereals 2003.	11
2a. Areas under leguminous plants, ley and green fodder in 2003. Hectare	12
2b. Number of holdings with cultivation of leguminous plants, ley and green fodder 2003.	13
3a. Areas under potatoes, sugar beets and oleiferous plants 2003. Hectare	14
3b. Number of holdings with cultivation of potatoes, sugar beets and oleiferous plants 2003.	15
4a. Areas under bare fallow etc. and total area of arable land 2003. Hectare	16
4b. Number of holdings with bare fallow etc. and the whole area of arable land 2003	17
5a. Areas under pasture and meadow 2003. Hectare	18
5b. Number of holdings with pasture and meadow 2003.	19

6a. Areas under cereals 2003. Hectare	Fel! Bokmärket är inte definierat.
6a. Areas under cereals 2003. Hectare	21
6a. Areas under cereals 2003. Hectare.	22
6a. Areas under cereals 2003. Hectare	23
6a. Areas under cereals 2003. Hectare	24
6a. Areas under cereals 2003. Hectare	25
6a. Areas under cereals 2003. Hectare	26
6b. Number of holdings with cultivation of cereals 2003.	27
6b. Number of holdings with cultivation of cereals 2003.	28
6b. Number of holdings with cultivation of cereals 2003.	29
6b. Number of holdings with cultivation of cereals 2003.	30
6b. Number of holdings with cultivation of cereals 2003.	31
6b. Number of holdings with cultivation of cereals 2003.	32
6b. Number of holdings with cultivation of cereals 2003.	33
7a. Areas under leguminous plants, ley and green fodder 2003. Hectare	34
7a. Areas under leguminous plants, ley and green fodder 2003. Hectare	35
7a. Areas under leguminous plants, ley and green fodder 2003. Hectare	36
7a. Areas under leguminous plants, ley and green fodder 2003. Hectare	37
7a. Areas under leguminous plants, ley and green fodder 2003. Hectare	38
7a. Areas under leguminous plants, ley and green fodder 2003. Hectare	39
7a. Areas under leguminous plants, ley and green fodder 2003. Hectare	40
7b. Number of holdings with cultivation of leguminous plants, ley and green fodder 2003.	41
7b. Number of holdings with cultivation of leguminous plants, ley and green fodder 2003.	42
7b. Number of holdings with cultivation of leguminous plants, ley and green fodder 2003.	43
7b. Number of holdings with cultivation of leguminous plants, ley and green fodder 2003.	44
7b. Number of holdings with cultivation of leguminous plants, ley and green fodder 2003.	45
7b. Number of holdings with cultivation of leguminous plants, ley and green fodder 2003.	46
7b. Number of holdings with cultivation of leguminous plants, ley and green fodder 2003.	47
8a. Areas under potatoes, sugar beets and oleiferous plants 2003. Hectare	48
8a. Areas under potatoes, sugar beets and oleiferous plants 2003. Hectare	49
8a. Areas under potatoes, sugar beets and oleiferous plants 2003. Hectare	50
8a. Areas under potatoes, sugar beets and oleiferous plants 2003. Hectare	51

8a. Areas under potatoes, sugar beets and oleiferous plants 2003. Hectare	52
8a. Areas under potatoes, sugar beets and oleiferous plants 2003. Hectare	53
8a. Areas under potatoes, sugar beets and oleiferous plants 2003. Hectare	54
8b. Number of holdings with cultivation of potatoes, sugar beets and oleiferous plants 2003.	55
8b. Number of holdings with cultivation of potatoes, sugar beets and oleiferous plants 2003.	56
8b. Number of holdings with cultivation of potatoes, sugar beets and oleiferous plants 2003.	57
8b. Number of holdings with cultivation of potatoes, sugar beets and oleiferous plants 2003.	58
8b. Number of holdings with cultivation of potatoes, sugar beets and oleiferous plants 2003.	59
8b. Number of holdings with cultivation of potatoes, sugar beets and oleiferous plants 2003.	60
8b. Number of holdings with cultivation of potatoes, sugar beets and oleiferous plants 2003.	61
9a. Areas under bare fallow etc. and total area of arable land 2003. Hectare	62
9a. Areas under bare fallow etc. and total area of arable land 2003. Hectare	63
9a. Areas under bare fallow etc. and total area of arable land 2003. Hectare	64
9a. Areas under bare fallow etc. and total area of arable land 2003. Hectare	65
9a. Areas under bare fallow etc. and total area of arable land 2003. Hectare	66
9a. Areas under bare fallow etc. and total area of arable land 2003. Hectare	67
9a. Areas under bare fallow etc. and total area of arable land 2003. Hectare	68
9b. Number of holdings with bare fallow etc. with of arable land 2003.	69
9b. Number of holdings with bare fallow etc. with of arable land 2003.	70
9b. Number of holdings with bare fallow etc. with of arable land 2003.	71
9b. Number of holdings with bare fallow etc. with of arable land 2003.	72
9b. Number of holdings with bare fallow etc. with of arable land 2003.	73
9b. Number of holdings with bare fallow etc. and with arable land 2003.	74
9b. Number of holdings with bare fallow etc. and with arable land 2003.	75
10a. Areas under pasture and meadow 2003. Hectare	76
10a. Areas under pasture and meadow 2003. Hectare	77
10a. Areas under pasture and meadow 2003. Hectare	78
10a. Areas under pasture and meadow 2003. Hectare	79
10a. Areas under pasture and meadow 2003. Hectare	80
10a. Areas under pasture and meadow 2003. Hectare	81
10a. Areas under pasture and meadow 2003. Hectare	82
10b. Number of holdings with pasture and meadow 2002.	83

10b. Number of holdings with pasture and meadow 2002.	84
10b. Number of holdings with pasture and meadow 2002.	85
10b. Number of holdings with pasture and meadow 2002.	86
10b. Number of holdings with pasture and meadow 2002.	87
10b. Number of holdings with pasture and meadow 2002.	88
10b. Number of holdings with pasture and meadow 2002.	89

List of terms

Alvarbete	Grazed alvar (flat areas on hard limestone bedrock with bare rock breaking through the thin soil)
Annan obrukad åker	Other untilled arable land
Andra växtslag	Other crops
Areal	Area, acreage
Baljväxter	Leguminous plants
Betesmark	Pasture and meadow
Blandsäd	Mixed grain
Bruna bönor	White beans
Energiskog	Energy forest
Frövall	Seed ley
Fäbodbete	Mountain pasture
Grönfoder	Green fodder
Havre	Oats
Hektar	Hectare
Hela riket	Whole of Sweden
Höstkorn	Winter barley
Höstraps	Winter rape
Höstrybs	Winter turnip rape
Höstvete	Winter wheat
Konservärter	Green peas
Korn	Barley
Län	County
Matpotatis	Table potatoes
Oljelin	Linseed
Oljeväxter	Oleiferous plants
Ospecificerad betesmark	Unspecified pasture and meadow
Ospecificerad åkermark	Unspecified arable land
Outnyttjad betesmark	Unutilised pasture and meadow
Outnyttjad åkermark	Unutilised arable land
Potatis för stärkelse	Potatoes for processing
Produktionsområde	Production area
Råg	Rye
Skogsbete	Forest pasture

Slåtter- & betesvall	Temporary grass
Slåtteräng	Mown meadow
Socketbetor	Sugar beets
Spannmål	Grain
Stödområde	Support area
Träda	Fallow land
Trädgårdsväxter	Horticulture plants
Vall	Ley
Vårkorn	Spring barley
Våraps	Spring rape
Vårrybs	Spring turnip rape
Vårvete	Spring wheat
Åkerbönor	Beans
Ärter	Peas